

Изменения в генеральный план
муниципального образования Кикеринское сельское поселение
Волосовского муниципального района
Ленинградской области

Материалы по обоснованию
Исходно-разрешительная документация

поселок Кикерино
2018

Оглавление

1. Постановление главы администрации Волосовского муниципального района Ленинградской области об изменении в генеральный план муниципального образования Кикеринское сельское поселение Волосовского муниципального района Ленинградской области.....	3
2. Заявления заинтересованных лиц.....	4
3. Письмо от Комитета образования администрации Волосовского муниципального района Ленинградской области.....	10
4. Письмо ФГБУ «Северо-Западная МИС».....	12
5. Протоколы обследования воды из источников водоснабжения.....	13
6. Распоряжение об утверждении проектной документации и проектная документация лесного участка, который предстоит образовывать в целях осуществления перевода из категории земель- лесного фонда в категорию – земли населенных пунктов от 01.06.2017 № 9 19	
7. Схема газоснабжения населенных пунктов, расположенных на территории муниципального образования Кикеринское сельское поселение Волосовского муниципального района Ленинградской области	24
8. Ответы на запросы Комитета по культуре Ленинградской области.....	25
9. Ответ на запрос Комитета по природным ресурсам Ленинградской области	34
10. Выписка из Единого государственного реестра недвижимости на земельный участок с кадастровым номером 47:22:00000:432	39
11. Выписки из Единого государственного реестра недвижимости и правоустанавливающие документы на земельные участки «двойного учета»	67
12. Письмо от администрации муниципального образования Волосовский муниципальный район о согласовании проекта изменений в генеральный план муниципального образования Кикеринское сельское поселение Волосовского муниципального района Ленинградской области	68
13. Выкопировки из планшетов Волосовского лесничества Клопицкого участкового лесничества на территорию Кикеринского сельского поселения	70
14. Выписка из лесохозяйственного регламента Волосовского лесничества.....	77
15. Кадастровый паспорт на автомобильные дороги местного значения поселения на территорию поселка Кикерино	78

**1. Постановление главы администрации Волосовского муниципального района
Ленинградской области об изменении в генеральный план муниципального
образования Кикеринское сельское поселение Волосовского муниципального
района Ленинградской области**

Администрация
муниципального образования Волосовский муниципальный район
Ленинградской области

ПОСТАНОВЛЕНИЕ

от 18.04.2018 № 349

О подготовке проекта изменений в генеральный план
муниципального образования Кикеринское сельское
поселение Волосовского муниципального района
Ленинградской области

В целях создания условий для устойчивого развития территории муниципального образования Кикеринское сельское поселение Волосовского муниципального района Ленинградской области, обеспечения прав и законных интересов физических и юридических лиц, руководствуясь Градостроительным кодексом Российской Федерации, Федеральным законом от 06.10.2003 № 131-ФЗ «Об общих принципах организации местного самоуправления в Российской Федерации», областным законом Ленинградской области от 07.07.2014 № 45-оз "О перераспределении полномочий в области градостроительной деятельности между органами государственной власти Ленинградской области и органами местного самоуправления Ленинградской области», ПОСТАНОВЛЯЮ:

1. Подготовить предложения о внесении в генеральный план муниципального образования Кикеринское сельское поселение Волосовского муниципального района Ленинградской области изменений.
2. Подготовку проекта изменений в генеральный план муниципального образования Кикеринское сельское поселение Волосовского муниципального района Ленинградской области провести администрации муниципального образования Кикеринское сельское поселение Волосовского муниципального района Ленинградской области.
3. Представить проект изменений в генеральный план муниципального образования Кикеринское сельское поселение Волосовского муниципального района Ленинградской области до 01.10.2018 года.
4. Опубликовать настоящее постановление в общественно-политической газете «Сельская новь» и разместить на официальном сайте администрации в сети Интернет.
5. Настоящее постановление вступает в силу после его официального опубликования.
6. Контроль за исполнением постановления возложить на главного архитектора администрации МО Волосовский муниципальный район Финдокевича Ю.Б.

Глава администрации



В.В. Рыжков

Разослано: в дело-2, отдел архитектуры, МО Кикеринское
Финдокевич Ю.Б.
23118

Копия верна
Глава администрации: *[подпись]* И.Р.



2. Заявления заинтересованных лиц

8X N 1507
от 10.11.17г.

Главе Администрации
МО Кикеринское сельское поселение
Волосовского муниципального района
Ленинградской области

Кастаняну И.Р.

Исх. № 88/2017



ООО «Н+Н»
ул. Известковая, д.1
пос. Кикерино
Волосовский район
Ленинградская область
188400 Россия

+7 812 347-93-53 Телефон

www.HplusH.ru

Дата:

8 ноября 2017 года

Заявление заинтересованного лица

ООО «Н+Н» владеет земельным участком, кадастровый номер 47:22:0619002:23, свидетельство о государственной регистрации № 47-78-09/006/2010-172, расположенным по адресу: Ленинградская область, Волосовский район, пос. Кикерино, ул. Известковая, д.1.

ООО «Н+Н» заинтересовано в увеличении земельного участка для размещения ж/д путей и их конструктивных элементов за счет земель, расположенных между находящимся в собственности земельным участком и участком 47:22:0619002:3. Площадь предполагаемой дополнительной территории составляет 0,495 га.

В соответствии с генеральным планом, указанные территории находятся в границах Кикеринского сельского поселения и относятся к землям сельскохозяйственного назначения. Зона не предусматривает размещение объектов транспортной инфраструктуры.

Прошу внести изменения в генеральный план в части отнесения данной территории к функциональной зоне объектов инженерной и транспортной инфраструктуры.

Приложения:

1. Копия свидетельства о регистрации земельного участка
2. Схема предполагаемой дополнительной территории

С уважением,
Авдюшина Н.И.

Генеральный директор ООО «Н+Н»



Регистрационный номер
(ОГРН) 1066847511062

Главе администрации МО
Кикеринское сельское поселение
Волосовского муниципального района
от Костяню И.Р.
Сак С.С.

Вх. № _____ от _____

Год рождения 1965
зарегистрированного(ой) по адресу:

Кикеринское

Паспорт 41 09 28 46 81

Выдан 06 августа 2010
ТР 28 0468

ЗАЯВЛЕНИЕ

Прошу внести изменения
в кадастр Кикеринского СП в
зоне земельного участка
расположенного в деревне
Арбонье, перевести зону не 7
в зону сельскохозяйственного
использования, т.к. по адресу
земелье фермерским воз-ем.
разведением рыбы водоем стое. канал.

Даю свое согласие на обработку персональных данных в соответствии с Федеральным
законом от 27.07.2006 года № 152-ФЗ.

В-963-348-27-10

2.10.2017
Дата

[Подпись]
подпись

вх. № 713

13.04.18

Петров В.В.

Общество с ограниченной ответственностью «Легионер» по адресу: г. Санкт-Петербург, Дубковское шоссе, д. 77, лит. А, пом. 1Н
Заявление
13.04.18

Главе администрации
Кикеринское сельское поселение
Волосовского муниципального района
Ленинградской области

Общество с ограниченной ответственностью «Легионер» (ОГРН 1047855015449, ИНН 7817300117; место нахождения: Россия, Санкт-Петербург, г. Сестрорецк, Дубковское шоссе, д. 77, лит. А, пом. 1Н) в лице Генерального директора **Самариной Вероники Денисовны**, действующей на основании Устава, на праве собственности принадлежит земельный участок с кадастровым номером 47:22:0617003:50, общей площадью 173 355 кв.м., по адресу: Ленинградская область, Волосовский район, в 10 м на юго-восток от дер. Малое Кикерино, (свидетельство о регистрации №47-АБ 022665 от 26.01.2011 года).

В соответствии с генеральным планом Кикеринского сельского поселения, указанный земельный участок находится в границах деревни Малое Кикерино, в функциональной зоне Ж2 – малоэтажной многоквартирной жилой застройки.

Прошу внести изменения в генеральный план Кикеринского сельского поселения, в части отнесения земельного участка с кадастровым номером 47:22:0617003:50, к функциональной зоне Ж1 – индивидуальной жилой застройки.

Приложения

1. Копия паспорта
2. Копия свидетельства о регистрации земельного участка

«13» апреля 2018 г.

Генеральный директор ООО «Легионер»

/В.Д.Самарина





ЩЕБСЕРВИС
ГРУППА КОМПАНИЙ ТЕХНОСТРОМ

17.08.2018 г. № 55

Генерал В.Г.
Председатель комитета
АО «Щебсервис»
от имени карьера
20.08.18

Главе
Администрации
МО «Кикеринское сельское поселение»
Г-ну Костану И.Р.

Уважаемый Игорь Размикович!

В рамках публичных слушаний от 17.08.2018 г. «О внесении изменений в Генеральный план развития МО «Кикеринское сельское поселение» был представлен ряд кардинальных изменений в генеральный план развития территории Муниципального Образования, в т.ч. в части территорий, отнесенных к участкам для добычи полезного ископаемого (доломитов).

В частности, на участке в п.Кикерино, ранее отнесенном к зоне «Земли для добычи полезных ископаемых», в настоящее время разработчиками изменений в Генеральный план предложено установить функциональную зону «Санитарно-защитная зона от карьера».

При этом вышеуказанный участок месторождения полезного ископаемого (доломитов) рассматривается действующим предприятием АО «Щебсервис» в качестве участка для перспективного (в ближайшие 2-3 года) развития, так как выработка действующего карьера завершается в связи с истощением запасов полезного ископаемого. Необходимая заявка на включение участка в Перечень участков недр местного значения для выдачи лицензии на добычу полезного ископаемого подана АО «Щебсервис» в Комитет по природным ресурсам Ленинградской области в 2017 году, на неоднократных совещаниях в Комитете, в т.ч. на личном приеме Председателя Комитета, получены одобрения и согласования данного предложения по развитию территории, в настоящее время Комитетом готовится документация по реализации данного предложения.

В результате развития и использования вышеуказанного участка жители Муниципального образования будут обеспечены рабочими местами, а бюджет – новыми налоговыми поступлениями. В случае, если отнести данный участок к «санитарно-защитной зоне» по Генеральному плану, дальнейшая его разработка не представляется возможной, следовательно, эффективно работающее предприятие будет под угрозой закрытия, более 100 жителей Муниципального образования

Россия, 228401,
Ленинградская обл.,
Кикеринский р-н, Кикерино,
ул. Костянов, д. 1,
201800011

www.chebserwis.ru



останутся без работы и средств к существованию, а бюджет лишится надежного источника поступлений.

Надеемся, что Вы не допустите такого развития событий!

Дополнительно сообщаем, что разведанное в 1960-х годах месторождение доломитов в п.Кикерино было заброшено в 1990-х годах без проведения необходимых мероприятий по рекультивации, требуемых по санитарно-эпидемиологическим и природно-защитным нормам, и только при дальнейшей его разработке возможно организовать все необходимые работы по рекультивации земель и благоустройству территории, которые АО «Щебсервис» готово выполнить за счет собственных средств.

Также обращаем Ваше внимание, что размеры и границы санитарно-защитных зон от карьеров разрабатываются и согласовываются уполномоченными органами в обязательном и установленном законом порядке при подготовке Проекта отработки карьера! Таким образом, добыча полезного ископаемого может вестись только с обязательным условием обеспечения безопасности для жителей!

В целях обеспечения условий и возможностей для функционирования и развития на территории Муниципального образования эффективно-работающего предприятия просим Вас внести поправки в проект изменений в Генеральный план развития Муниципального образования и установить функциональное назначение «Земли для добычи полезного ископаемого» в отношении территории разведанного в 1960-х годах и заброшенного в 1990-х годах месторождения доломитов в п.Кикерино.

Надеемся, что Ваша поддержка позволит создать все необходимые условия для поддержания и развития действующего производственного предприятия, создания новых рабочих мест и увеличения налоговых поступлений в бюджет Ленинградской области!

Приложение:

1. Предложения АО «Щебсервис» по внесению поправок в проект изменений Генерального плана (схема).

С уважением,

Генеральный директор
АО «Щебсервис»

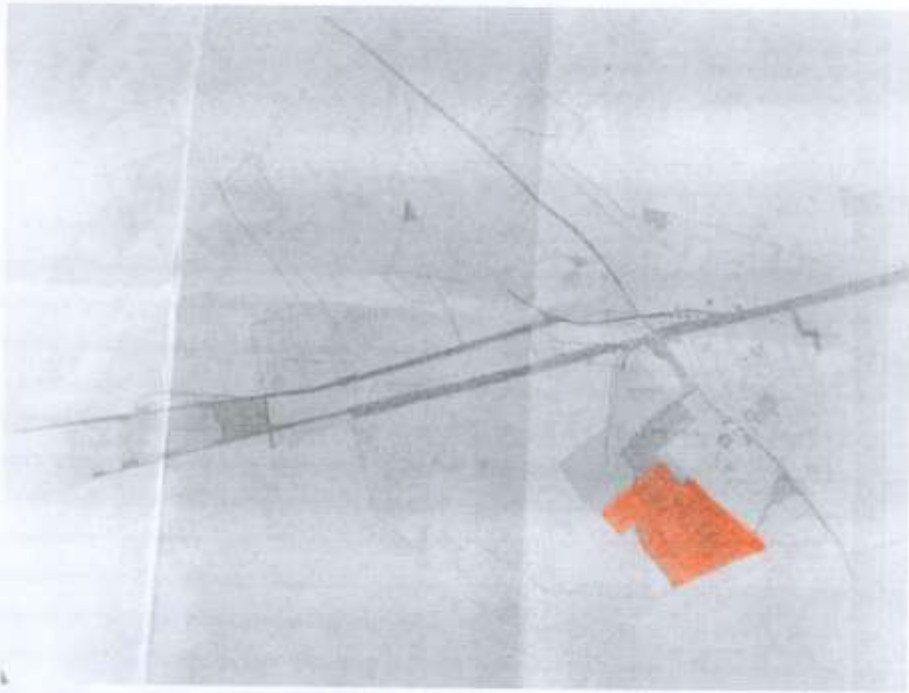
Ростов, 201902,
Ленинградская обл.,
Волховский р-н, Кикерино,
п/о Шавельский, д.7,
о/индекс 4



Сиденю Ю.Ю.

WWW.TECHSTROM.RU

ПРЕДЛОЖЕНИЯ АО «ЩЕБСЕРВИС»
по внесению поправок в проект изменения в Генеральный план
МО «Кикеринское сельское поселение»



- Земли для добычи полезного ископаемого



3. Письмо от Комитета образования администрации Волосовского муниципального района Ленинградской области

Вх. № 560 от 27.03.18

РОССИЙСКАЯ ФЕДЕРАЦИЯ
АДМИНИСТРАЦИЯ МО
ВОЛОСОВСКИЙ МУНИЦИПАЛЬНЫЙ РАЙОН
КОМИТЕТ ОБРАЗОВАНИЯ

г. Волосово, Ленинградская область,
ул. Краснофлотская, дом 6
т. 8-813-73-21-065, 8-813-73-22-113

от 26.03.2018 № 303
на № _____ от _____

Главе администрации
муниципального образования
Кикеринское сельское поселение
Волосовского муниципального
района Ленинградской области
Костянян И.Р.

*Симакова Н.В.
вручила лично
подпись
гол. маш. по
27.03.18*

Уважаемый Игорь Размирович

Комитет образования администрации Волосовского муниципального района на Ваш запрос о предоставлении данных об учреждениях образования местного значения муниципального района направляет перечень и характеристики существующих объектов образования местного значения муниципального района, Приложение 1.

В поселке Кикерино в период с 2019-2023 г. планируются следующие мероприятия по образовательным учреждениям:

- строительство дошкольного образовательного учреждения (детский сад) на 120 мест;
- реконструкция общеобразовательной школы с увеличением количества мест до 450 мест. Реконструкция предусматривает строительство пристроенных к существующему зданию дополнительных помещений в границах существующего землеотвода.

Председатель Комитета образования



[Handwritten signature]

Н.В.Симакова

Приложение 1

Учреждения образования местного значения муниципального района,
расположенные на территории муниципального образования
Кикеринское сельское поселение

№	Наименование	Емкость	Местонахождение	Примечание
1.	Муниципальное казенное общеобразовательное учреждение «Кикеринская средняя общеобразовательная школа»	400 мест	188400, РФ, Ленинградская область, Волосовский район, п.Кикерино, ул. Театральная, д.1	
2.	Муниципальное дошкольное образовательное учреждение «Детский сад № 24»	75 мест	188400, РФ, Ленинградская область, Волосовский район п. Кикерино, ул. Александровская, д.6	

4. Письмо ФГБУ «Северо-Западная МИС»

Вх. № 629

04.04.18



Министерство сельского хозяйства
Российской Федерации

ФГБУ «СЕВЕРО-ЗАПАДНАЯ
ГОСУДАРСТВЕННАЯ ЗОНАЛЬНАЯ
МАШИНОИСПЫТАТЕЛЬНАЯ СТАНЦИЯ»

185401, п. Калитино Волосовского р-на
Ленинградской области

Телефоны: (81373)-

- директор	71-404
- главный инженер	71-151
- главный бухгалтер	71-339
- секретарь	71-404
Факс:	71-404
Сайт:	www.szmis.ru
E-mail:	kalitino@szmis.ru

Главе администрации МО
Кикеринское сельское поселение
И.Р. Костянян

Петров В.Г.
Возвращено в
информацию подряда
по переделке кв. части
поселения
03.04.18.

03.04.2018. №155

На № _____ от _____

Уважаемый Игорь Размикович!

В ответ на Ваше письмо от 19.03.2018 г. №150 ФГБУ «Северо-Западная МИС» информирует, что в границах Кикеринского сельского поселения расположены 6 земельных участков с зарегистрированными правами собственности РФ и постоянного (бессрочного) пользования ФГБУ «Северо-Западная МИС». Кадастровые номера и площади данных участков:

47:22:0616001:5, 2 116 034,00 кв.м

47:22:0620001:40, 353 871,00 кв.м

47:22:0620002:41, 629 594,00 кв.м

47:22:0629001:29, 282 528,00 кв.м

47:22:0629001:30, 465 402,00 кв.м

47:22:0639001:42, 9 853 719,00 кв.м

На пять земельных участков, расположенных в районе д. Арбонье, с кадастровыми номерами 47:22:0620001:40, 47:22:0620002:41, 47:22:0629001:29, 47:22:0629001:30 и 47:22:0639001:42 в настоящее время оформляется отказ от права постоянного (бессрочного) пользования ФГБУ «Северо-Западная МИС» с передачей их в казну РФ. Земельный участок с кадастровым номером 47:22:0616001:5 используется в уставной деятельности нашего учреждения.

Директор *В.В. Ковыжков*

Подготовила Шкрабак О.А.
☎ (813 73) 71 404, моб. 911 904 31 45



5. Протоколы обследования воды из источников водоснабжения

вх. № 752
18.04.18

**ОБЩЕСТВО С ОГРАНИЧЕННОЙ
ОТВЕТСТВЕННОСТЬЮ
«ЭкоСервис»**

188410, Ленинградская область,
г. Волосово, пр. Витязоспра д. 35
Тел./Факс (81373) 22-450
E-mail: ecko_servis@mail.ru
ОГРН 1104705002797
ИНН/КПП 4705050914/470501001

Главе администрации
муниципального образования
Кикеринское сельское поселение
И.Р. Костяню


Исх. № 960 от 18.04.2018
на № _____ от _____

Федоров Б.В.
Для «ЭкоСервис» безвозмездно
5 листов протоколов (3 листа)
по результатам физ. проб
населения.
18.04.18г.

Уважаемый Игорь Размикович!

Общество с ограниченной ответственностью «ЭкоСервис» в ответ на Ваш запрос № 160 от 21.03.2018 г. направляет протоколы химического анализа водопроводной воды на 5 листах из артезианских скважин №№ 1194/3, 3 и 1270/2 Кикерино, № 2380 д. Роговицы и артскважины без номера д. Большое Кикерино.

Генеральный директор
ООО «ЭкоСервис»



А.В. Митрошин

Исх. документ по ООО
Федоров Владимир Викторович
т. 8(81373)22-426



ФЕДЕРАЛЬНАЯ СЛУЖБА ПО НАДЗОРУ В СФЕРЕ ЗАЩИТЫ ПРАВ ПОТРЕБИТЕЛЕЙ И БЛАГОПОЛУЧИЯ ЧЕЛОВЕКА

ФИЛИАЛ

ФЕДЕРАЛЬНОГО БЮДЖЕТНОГО УЧРЕЖДЕНИЯ ЗДРАВООХРАНЕНИЯ «ЦЕНТР ГИГИЕНЫ И ЭПИДЕМИОЛОГИИ В ЛЕНИНГРАДСКОЙ ОБЛАСТИ В КИНГИСЕППСКОМ РАЙОНЕ»
АККРЕДИТОВАННЫЙ ИСПЫТАТЕЛЬНЫЙ ЛАБОРАТОРНЫЙ ЦЕНТР

188480, г. Кингисепп, ул. Воровского, д. 20. Телефон. Факс (8-813-73) 23-821. E-mail: cugzen@mail.ru



ПРОТОКОЛ № 407.

лабораторных исследований (испытаний) от 30 марта 2018 года

Наименование предприятия, организации (заказчик): ООО «ЭкоСервис»
Адрес заказчика: 188410, г. Волосово, пр. Вынгиссаара, д.35, Ленинградская область.
Место отбора пробы: 188400, п. Б. Кикерино, Волосовский район, Ленинградская область.
Наименование пробы (продукции): вода из артезианской скважины без №.
Изготовитель (фирма, предприятие, организация): ООО «ЭкоСервис».
Дата и время отбора пробы: 27.03.2018г. 10 час.50 мин. Количество: 1 проба (2 литра).
Кем направлена (Ф.И.О. должность): ген. директором ООО «ЭкоСервис» Микроншиным А.В.
Отбор проб производил (Ф.И.О. Должность): пробоотборщик ООО «ЭкоСервис» Ефимова Н.Д.
Отбор проб проводился в присутствии (Ф.И.О. Должность): начальника участка «Б.Кикерино» Ходунов А.Н.
Цель исследований: по программе производственного контроля.
Условия транспортировки: автотранспортом в термоконтейнере.
НД, регламентирующие объем лабораторных исследований и их оценку: СанПиН 2.1.4.1074-01.
Дата поступления в лабораторию: 27.03.2018г. 11 час.10 мин.
Условия проведения исследований: t = -20,0°; влажность = 40 %.
Код образца: 407.03.18
Регистрационный № в журнале: 56.
Дата окончания исследований: 27.03.2018г.

РЕЗУЛЬТАТЫ ИСПЫТАНИЙ

Определяемые показатели	Результаты исследований	Допустимые уровни по НД	НД на методы исследований
Мутность	0,20 ± 0,02 мг/дм ³	1,5 мг/дм ³	ПНДФ 14.1.2:4.213-05
Цветность (градусы)	7,0 ± 3,5°	20°	ПНДФ 14.1.2:4.207-04
Водородный показатель (единицы рН)	7,52 ± 0,1	в пределах 6,0-9,0	ПНДФ 14.1.2:3:4.121-97
Окисляемость (перманганатная)	1,74 ± 0,87 мг/О ₂ /дм ³	5,0 мг/О ₂ /дм ³	ПНДФ 14.2:4.154-99
Аммоний и ионы аммония	0,15 ± 0,01 мг/дм ³	1,5 мг/дм ³	ГОСТ 4192-82
Нитриты	0,01 ± 0,001 мг/дм ³	3,3 мг/дм ³	ГОСТ 4192-82
Нитраты	3,50 ± 0,07 мг/дм ³	45 мг/дм ³	ГОСТ 18826-73
Общая жесткость	7,40 ± 0,37 мг/дм ³	7,0 мг/дм ³	ГОСТ Р 52407-2005
Хлориды	19,0 ± 1,90 мг/дм ³	350 мг/дм ³	ГОСТ 4245-72, п.2
Сульфаты	22,03 ± 2,20 мг/дм ³	500 мг/дм ³	ГОСТ 4389-72, п.3
Общее железо	менее 0,10 мг/дм ³	0,3 мг/дм ³	ГОСТ 4011-72, п.2
Фториды	0,00 мг/дм ³	1,5 мг/дм ³	ГОСТ 4386-89
Сухой остаток	491,00 ± 24,55 мг/дм ³	1000 мг/дм ³	ГОСТ 18164-72

Результаты исследований распространяются на образцы, представленные на испытание. Контрольные образцы хранятся у заказчика. Лаборант, категория высшая, Сертификат А № 1202282: Н.А. Болкова.

Руководитель ИЛЦ:

С.В. Булев.

Настоящий протокол не может быть, частично или полностью скопирован или распространяем без разрешения аккредитованного ИЛЦ филиала ФБУЗ «ЦГХЗ» в ЛО в Кингисеппском районе.



ФЕДЕРАЛЬНАЯ СЛУЖБА ПО НАДЗОРУ В СФЕРЕ ЗАЩИТЫ ПРАВ ПОТРЕБИТЕЛЕЙ И БЛАГОПОЛУЧИЯ ЧЕЛОВЕКА
ФИЛИАЛ
 ФЕДЕРАЛЬНОГО БЮДЖЕТНОГО УЧРЕЖДЕНИЯ ЗДРАВООХРАНЕНИЯ «ЦЕНТР ГИГИЕНЫ И ЭПИДЕМИОЛОГИИ В ЛЕНИНГРАДСКОЙ ОБЛАСТИ В КИНГИСЕПСКОМ РАЙОНЕ»
 АККРЕДИТОВАННЫЙ ИСПЫТАТЕЛЬНЫЙ ЛАБОРАТОРНЫЙ ЦЕНТР
 188480, г. Кингисепп, ул. Воровского, д. 20. Телефон. Факс (8-813-73) 23-821. E-mail: cinzel@mail.ru



ПРОТОКОЛ № 403.

лабораторных исследований (испытаний) от 30 марта 2018 года
 Наименование предприятия, организации (заявитель): ООО «ЭкоСервис»
 Адрес заявителя: 188410, г. Волосово, пр. Визигисара, д.35, Ленинградская область.
 Место отбора пробы: д. Роговицы, Волосовский район, Ленинградская область
 Наименование пробы (продукции): вода из арт/скважины № 2380/1.
 Изготовитель (фирма, предприятие, организация): ООО «ЭкоСервис».
 Дата и время отбора пробы: 27.03.2018г. 09 час. 00 мин. Количество: 1 проба (2 литра).
 Кем направлена (Ф.И.О. должность): ген. директором ООО «ЭкоСервис» Митрошиным А.В.
 Отбор проб производит (Ф.И.О. Должность): проботорборщик ООО «ЭкоСервис» Ефимова Н.Д.
 Отбор проб проводился в присутствии (Ф.И.О. Должность): начальника участка «Роговицы» Ходунов А.Н.
 Цель исследования: по программе производственного контроля.
 Условия транспортировки: автотранспортом в термоконтейнере.
 НД, регламентирующие объем лабораторных исследований и их оценку: СанПиН 2.1.4.1074-01.
 Дата поступления в лабораторию: 27.03.2018г. 11 час. 10 мин.
 Условия проведения исследований: t = 20,0°; влажность = 40 %.
 Код образца: 403.03.18
 Регистрационный № в журнале: 53.
 Дата окончания исследований: 27.03.2018г.

РЕЗУЛЬТАТЫ ИСПЫТАНИЙ

Определяемые показатели	Результаты исследований	Допустимые уровни по НД	НД на методы исследований
Мутность	0,20 ± 0,02 мг/дм³	1,5 мг/дм³	ПНДФ 14.1.2:4.213-05
Цветность (градусы)	15,0 ± 1,5°	20°	ПНДФ 14.1.2:4.207-04
Водородный показатель (эталон pH)	7,46 ± 0,1	в пределах 6,0-9,0	ПНДФ 14.1.2:3:4.121-97
Окисляемость (перманганатная)	1,82 ± 0,91 мг/О₂/дм³	5,0 мг/О₂/дм³	ПНДФ 14.2:4.154-99
Аммоний и ионов аммония	0,12 ± 0,01 мг/дм³	1,5 мг/дм³	ГОСТ 4192-82
Нитриты	0,01 ± 0,001 мг/дм³	3,3 мг/дм³	ГОСТ 4192-82
Нитраты	3,10 ± 0,07 мг/дм³	45 мг/дм³	ГОСТ 18826-73
Общая жесткость	7,30 ± 0,37 мг/дм³	7,0 мг/дм³	ГОСТ Р 52407-2005
Хлориды	22,0 ± 2,20 мг/дм³	350 мг/дм³	ГОСТ 4245-72, п.2
Сульфаты	25,01 ± 2,50 мг/дм³	500 мг/дм³	ГОСТ 4389-72, п.3
Общее железо	менее 0,10 мг/дм³	0,3 мг/дм³	ГОСТ 4011-72, п.2
Фториды	0,00 мг/дм³	1,5 мг/дм³	ГОСТ 4386-89
Сухой остаток	496,00 ± 24,80 мг/дм³	1000 мг/дм³	ГОСТ 18164-72

Результаты исследований распространяются на образцы, представленные на испытание. Контрольные образцы хранятся у заявителя.
 Лаборант, категория выпуск, Сертификат А № 1202282: Н.А. Бойкова.

Руководитель ИЛЦ:

С.В. Булев.

Настоящий протокол не может быть частично или полностью скопирован или переписан без разрешения аккредитованного ИЛЦ филиала ФБУЗ «ЦГЭС в ЛО» в Кингисеппском районе.



ФЕДЕРАЛЬНАЯ СЛУЖБА ПО НАДЗОРУ В СФЕРЕ ЗАЩИТЫ ПРАВ ПОТРЕБИТЕЛЕЙ И БЛАГОПОЛУЧИЯ ЧЕЛОВЕКА
ФИЛИАЛ
 ФЕДЕРАЛЬНОГО БЮДЖЕТНОГО УЧРЕЖДЕНИЯ ЗДРАВООХРАНЕНИЯ «ЦЕНТР ГИГИЕНЫ И
 ЭПИДЕМИОЛОГИИ В ЛЕНИНГРАДСКОЙ ОБЛАСТИ В КИНГИСЕПСКОМ РАЙОНЕ»
 АККРЕДИТОВАННЫЙ ИСПЫТАТЕЛЬНЫЙ ЛАБОРАТОРНЫЙ ЦЕНТР
 188480, г. Кингисепп, ул. Воровского, д. 20. Телефон. Факс: (8-813-73) 23-821. E-mail: svbz@svbz.spb.ru



ПРОТОКОЛ № 404.

лабораторных исследований (испытаний) от 30 марта 2018 года.

Наименование предприятия, организации (заказчик): ООО «ЭкоСервис».
 Адрес заказчика: 188410, г. Волосово, пр. Виттисара, д.35, Ленинградская область.
 Место отбора пробы: 188400, п. Кикерино, Волосовский район, Ленинградская область.
 Наименование пробы (продукции): вода из арт/скважины № 1270/2.
 Изготовитель (фирма, предприятие, организация): ООО «ЭкоСервис».
 Дата и время отбора пробы: 27.03.2018г. 09 час. 40 мин. Количество: 1 проба (2 литра).
 Кто направлена (Ф.И.О. должность): гев. директором ООО «ЭкоСервис» Минготиным А.В.
 Отбор проб производил (Ф.И.О. Должность): пробоотборщик ООО «ЭкоСервис» Ефимова Н.Д.
 Отбор проб проводился в присутствии (Ф.И.О. Должность): начальника участка «Кикерино» Ходунов А.Н.
 Цель исследований: по программе производственного контроля.
 Условия транспортировки: автотранспортом в термоконтейнере.
 НД, регламентирующие объем лабораторных исследований и их оценку: СанПиН 2.1.4.1074-01.
 Дата поступления в лабораторию: 27.03.2018г. 11 час. 10 мин.
 Условия проведения исследований: t = 20,0°; влажность = 40 %.
 Код образца: 404.03.18
 Регистрационный № в журнале: 53.
 Дата окончания исследований: 27.03.2018г.

РЕЗУЛЬТАТЫ ИСПЫТАНИЙ

Определяемые показатели	Результаты исследований	Допустимые уровни по НД	НД на металлы исследований
Мутность	0,20 ± 0,02 мг/дм ³	1,5 мг/дм ³	ПНДФ 14.1.2:4.213-05
Цветность (градусы)	7,0 ± 3,5°	20°	ПНДФ 14.1.2:4.207-04
Водородный показатель (единицы рН)	7,48 ± 0,1	в пределах 6,0-9,0	ПНДФ 14.1:2:3:4.121-97
Окисляемость (перманганатная)	1,82 ± 0,91 мг/О ₂ дм ³	5,0 мг/О ₂ дм ³	ПНДФ 14.2:4.154-99
Аммиак и ионов аммония	0,10 ± 0,01 мг/дм ³	1,5 мг/дм ³	ГОСТ 4192-82
Нитриты	0,01 ± 0,001 мг/дм ³	3,3 мг/дм ³	ГОСТ 4192-82
Нитраты	3,10 ± 0,07 мг/дм ³	45 мг/дм ³	ГОСТ 18826-73
Общая жесткость	7,30 ± 0,37 мг/дм ³	7,0 мг/дм ³	ГОСТ Р 52407-2005
Хлориды	20,0 ± 2,00 мг/дм ³	350 мг/дм ³	ГОСТ 4245-72, п.2
Сульфаты	23,22 ± 2,32 мг/дм ³	500 мг/дм ³	ГОСТ 4389-72, п.3
Общее железо	менее 0,10 мг/дм ³	0,3 мг/дм ³	ГОСТ 4011-72, п.2
Фториды	0,00 мг/дм ³	1,5 мг/дм ³	ГОСТ 4386-89
Сухой остаток	490,00 ± 24,50 мг/дм ³	1000 мг/дм ³	ГОСТ 18164-72

Результаты исследований распространяются на образцы, представленные на испытание. Контрольные образцы хранятся у заказчика.
 Лаборант, категория высшая, Сертификат: А № 1202282; Н.А. Бойкова.

Руководитель ИЛЦ:

С.В. Бузов.

Настоящий протокол не может быть частично или полностью скопирован или передан без разрешения аккредитованного ИЛЦ филиала ФБУЗ «ЦГЭС в ЛО» в Кингисеппском районе.



ФЕДЕРАЛЬНАЯ СЛУЖБА ПО НАДЗОРУ В СФЕРЕ ЗАЩИТЫ ПРАВ ПОТРЕБИТЕЛЕЙ И БЛАГОПОЛУЧИЯ ЧЕЛОВЕКА
ФИЛИАЛ
 ФЕДЕРАЛЬНОГО БЮДЖЕТНОГО УЧРЕЖДЕНИЯ ЗДРАВООХРАНЕНИЯ «ЦЕНТР ГИГИЕНЫ И
 ЭПИДЕМИОЛОГИИ В ЛЕНИНГРАДСКОЙ ОБЛАСТИ В КИНГИСЕПСКОМ РАЙОНЕ»
 АККРЕДИТОВАННЫЙ ИСПЫТАТЕЛЬНЫЙ ЛАБОРАТОРНЫЙ ЦЕНТР
 188480, г. Кингисепп, ул. Воровского, д. 20. Телефон. Факс (8-813-73) 23-821. E-mail: csuzen@mail.ru



ПРОТОКОЛ № 405.

лабораторных исследований (испытаний) от 30 марта 2018 года.

Наименование предприятия, организации (заявитель): ООО «ЭкоСервис».
 Адрес заявителя: 188410, г. Волосово, пр. Вингиссара, д.33, Ленинградская область.
 Место отбора пробы: 188400, п. Кикерино, Волосовский район, Ленинградская область.
 Наименование пробы (продукции): вода из арт/скважины № 3.
 Изготовитель (фирма, предприятие, организация): ООО «ЭкоСервис».
 Дата и время отбора пробы: 27.03.2018г. 10 час. 05 мин. Количество: 1 проба (2 литра).
 Кем направлена (Ф.И.О. должность): ген. директором ООО «ЭкоСервис» Митрошиным А.В.
 Отбор проб производил (Ф.И.О. Должность): пробоотборщик ООО «ЭкоСервис» Ефимова Н.Д.
 Отбор проб проводился в присутствии (Ф.И.О. Должность): начальника участка «Кикерино» Ходунов А.Н.
 Цель исследований: по программе производственного контроля.
 Условия транспортировки: автотранспортом в термоконтейнере.
 НД, регламентирующие объем лабораторных исследований и их оценку: СанПиН 2.1.4.1074-01.
 Дата поступления в лабораторию: 27.03.2018г. 11 час. 10 мин.
 Условия проведения исследований: t = 20,0°; влажность = 40 %.
 Код образца: 405.03.18
 Регистрационный № в журнале: 54.
 Дата окончания исследований: 27.03.2018г.

РЕЗУЛЬТАТЫ ИСПЫТАНИЙ

Определяемые показатели	Результаты исследований	Допустимые уровни по НД	НД на методы исследований
Мутность	0,20 ± 0,02 мг/дм ³	1,5 мг/дм ³	ПНДФ 14.1.2:4.213-05
Цветность (градус)	7,0 ± 3,5°	20°	ПНДФ 14.1.2:4.207-04
Водородный показатель (единица рН)	7,48 ± 0,1	в пределах 6,0±9,0	ПНДФ 14.1.2:3:4.121-97
Окисляемость (перманганатная)	1,82 ± 0,91 мг/О ₂ /дм ³	5,0 мг/О ₂ /дм ³	ПНДФ 14.2:4.154-99
Аммоний и ионов аммония	0,12 ± 0,01 мг/дм ³	1,5 мг/дм ³	ГОСТ 4192-82
Нитриты	0,01 ± 0,001 мг/дм ³	3,3 мг/дм ³	ГОСТ 4192-82
Нитраты	3,10 ± 0,07 мг/дм ³	45 мг/дм ³	ГОСТ 18826-73
Общая жесткость	7,30 ± 0,37 мг/дм ³	7,0 мг/дм ³	ГОСТ Р 52407-2005
Хлориды	20,0 ± 2,00 мг/дм ³	350 мг/дм ³	ГОСТ 4245-72, п.2
Сульфаты	23,00 ± 2,30 мг/дм ³	500 мг/дм ³	ГОСТ 4389-72, п.3
Общее железо	менее 0,10 мг/дм ³	0,3 мг/дм ³	ГОСТ 4011-72, п.2
Фториды	0,00 мг/дм ³	1,5 мг/дм ³	ГОСТ 4386-89
Сухой остаток	494,00 ± 24,70 мг/дм ³	1000 мг/дм ³	ГОСТ 18164-72

Результаты исследований распространяются на образцы, представленные на испытание. Контрольные образцы хранятся у заявителя.
 Лаборант, категория высшая, Сертификат А № 1202282: Н.А. Войкова.

Руководитель ИЛЦ:

С.В. Булав.

Настоящий протокол не может быть частично или полностью скопирован или тиражирован без разрешения аккредитованного ИЛЦ филиала ФБУЗ «ЦКЗ в ЛО в Кингисеппском районе».



ФЕДЕРАЛЬНАЯ СЛУЖБА ПО НАДЗОРУ В СФЕРЕ ЗАЩИТЫ ПРАВ ПОТРЕБИТЕЛЕЙ И БЛАГОПОЛУЧИЯ ЧЕЛОВЕКА
ФИЛИАЛ

ФЕДЕРАЛЬНОГО БЮДЖЕТНОГО УЧРЕЖДЕНИЯ ЗДРАВООХРАНЕНИЯ «ЦЕНТР ГИГИЕНЫ И ЭПИДЕМИОЛОГИИ В ЛЕНИНГРАДСКОЙ ОБЛАСТИ В КИНГИСЕПЦКОМ РАЙОНЕ»
АККРЕДИТОВАННЫЙ ИСПЫТАТЕЛЬНЫЙ ЛАБОРАТОРНЫЙ ЦЕНТР

188480, г. Кингисепп, ул. Ворсовского, д. 20. Телефон. Факс (8-813-73) 23-821. E-mail: sngzsp@mail.ru



ПРОТОКОЛ № 406.

лабораторных исследований (испытаний) от 30 марта 2018 года.

Наименование предприятия, организации (заявитель): ООО «ЭкоСервис».
Адрес заявителя: 188410, г. Волосово, пр. Вингиссара, д.35, Ленинградская область.
Место отбора пробы: 188400, п. Кикерино, Волосовский район, Ленинградская область.
Наименование пробы (продукции): вода из арт/скважины № 1194/3.
Изготовитель (фирма, предприятие, организация): ООО «ЭкоСервис».
Дата и время отбора пробы: 27.03.2018г. 10 час. 30 мин. Количество: 1 проба (2 литра).
Кем направлена (Ф.И.О. должность): ген. директором ООО «ЭкоСервис» Мигрошным А.В.
Отбор проб проводил (Ф.И.О. Должность): пробоотборщик ООО «ЭкоСервис» Ефимова Н.Д.
Отбор проб проводился в присутствии (Ф.И.О. Должность): начальника участка «Кикерино» Ходунов А.Н.
Цель исследований: по программе производственного контроля.
Условия транспортировки: автотранспортом в термоконтейнере.
НД, регламентирующие объем лабораторных исследований и их оценку: СанПиН 2.1.4.1074-01.
Дата поступления в лабораторию: 27.03.2018г. 11 час. 10 мин.
Условия проведения исследований: t = 20,0°; влажность = 40 %.
Код образца: 406.03.18
Регистрационный № в журнале: 55.
Дата окончания исследований: 27.03.2018г.

РЕЗУЛЬТАТЫ ИСПЫТАНИЙ

Определяемые показатели	Результаты исследований	Допустимые уровни по НД	НД на методы исследований
Мутность	0,20 ± 0,02 мг/дм ³	1,5 мг/дм ³	ПНДФ 14.1:2-4.213-05
Цветность (градусы)	7,0 ± 3,5°	20°	ПНДФ 14.1:2-4.207-04
Водородный показатель (единицы pH)	7,50 ± 0,1	в пределах 6,0±9,0	ПНДФ 14.1:2:3:4.121-97
Окисляемость (перманганатная)	1,74 ± 0,87 мг/О ₂ дм ³	5,0 мг/О ₂ дм ³	ПНДФ 14.2:4.154-99
Аммиак и ионов аммония	0,12 ± 0,01 мг/дм ³	1,5 мг/дм ³	ГОСТ 4192-82
Нитриты	0,01 ± 0,001 мг/дм ³	3,3 мг/дм ³	ГОСТ 4192-82
Нитраты	3,50 ± 0,07 мг/дм ³	45 мг/дм ³	ГОСТ 18826-73
Общая жесткость	7,30 ± 0,37 мг/дм ³	7,0 мг/дм ³	ГОСТ Р 52407-2005
Хлориды	21,0 ± 2,10 мг/дм ³	350 мг/дм ³	ГОСТ 4245-72, п.2
Сульфаты	22,61 ± 2,26 мг/дм ³	500 мг/дм ³	ГОСТ 4389-72, п.3
Общее железо	менее 0,10 мг/дм ³	0,3 мг/дм ³	ГОСТ 4011-72, п.2
Фториды	0,00 мг/дм ³	1,5 мг/дм ³	ГОСТ 4386-89
Сухой остаток	502,00 ± 25,10 мг/дм ³	1000 мг/дм ³	ГОСТ 18164-72

Результаты исследований распространяются на образцы, представленные на испытании. Контрольные образцы хранятся у заявителя.
Лаборант, выполняющая анализ, Сертификат А № 1202282: Н.А. Бойкова.

Руководитель ИЛЦ:

С.В. Булев.

Настоящий протокол не может быть частично или полностью скопирован или перепечатан без разрешения аккредитованного ИЛЦ филиала ФБУЗ «ЦГЭС в ЛО в Кингисеппском районе».

6. Распоряжение об утверждении проектной документации и проектная документация лесного участка, который предстоит образовывать в целях осуществления перевода из категории земель- лесного фонда в категорию – земли населенных пунктов от 01.06.2017 № 9

КОМИТЕТ ПО ПРИРОДНЫМ РЕСУРСАМ
ЛЕНИНГРАДСКОЙ ОБЛАСТИ

РАСПОРЯЖЕНИЕ

От «21» сентября 2017 г. № 1220

Об утверждении проектной документации лесного участка

В соответствии с Лесным кодексом Российской Федерации, Положением о Комитете по природным ресурсам Ленинградской области, утвержденным постановлением Правительства Ленинградской области от 31.07.2014 г. № 341:

1. Утвердить проектную документацию лесного участка от 01.06.2017г. № 9, образуемого в целях перевода из категории земель лесного фонда в категорию земель населенных пунктов (заявитель – администрация муниципального образования «Кикеринское сельское поселение» Волосовского муниципального района Ленинградской области).

2. Сведения о лесном участке:

2.1. Категория земель: земли лесного фонда.

2.2. Целевое назначение лесов: защитные леса. Категории защитных лесов: леса, выполняющие функции защиты природных и иных объектов (защитные полосы лесов, расположенные вдоль железнодорожных путей общего пользования, федеральных автомобильных дорог общего пользования, автомобильных дорог общего пользования, находящихся в собственности субъектов Российской Федерации); ценные леса (запретные полосы лесов, расположенные вдоль водных объектов).

2.3. Местоположение: Волосовское лесничество, Клопицкое участковое лесничество, квартал 68 (части выделов 11, 12, 18, 20).

2.4. Площадь: 5,8 гектаров.

3. Рекомендовать администрации муниципального образования «Кикеринское сельское поселение» Волосовского муниципального района Ленинградской области обеспечить выполнение кадастровых работ в отношении лесного участка, указанного в пункте 2 настоящего распоряжения, в целях его образования путем раздела лесного участка Волосовского лесничества с кадастровым номером 47:22:0000000:432.

4. Срок действия настоящего распоряжения 2 года со дня его подписания.

5. Контроль за исполнением распоряжения возложить на заместителя председателя Комитета – начальника департамента лесного комплекса.

И.о. председателя Комитета –
Заместитель председателя комитета



П.А. Немчинов
28.09.2017

ПРОЕКТНАЯ ДОКУМЕНТАЦИЯ ЛЕСНОГО УЧАСТКА,
который предстоит образовать в целях осуществления перевода из
категории земель – земли лесного фонда в категорию – земли
населенных пунктов. (Заявитель – МО «Кикеринское сельское
поселение»)

от 01.06.2017 г. №9.

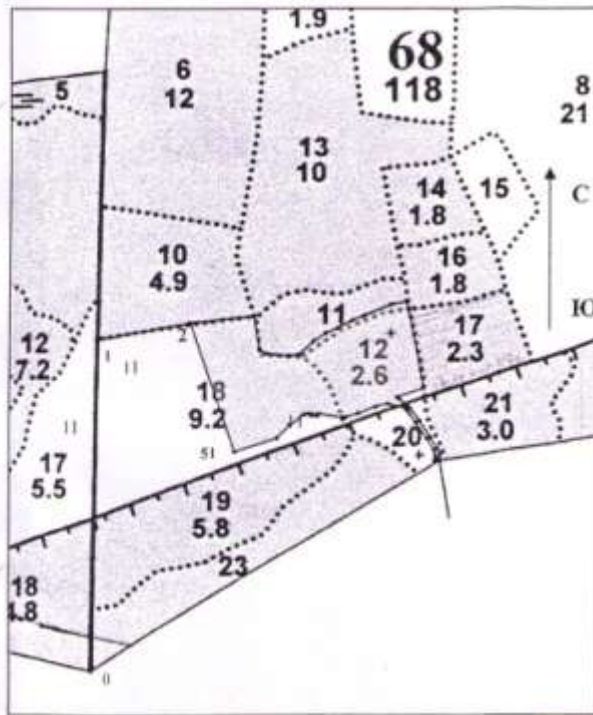
Раздел I. Общие сведения о лесном участке

1. Субъект Российской Федерации: Ленинградская область.
2. Муниципальный район: Волосовский.
3. Категория земель и их целевое назначение: земли лесного фонда –
защитные леса
4. Волосовское лесничество, Клопицкое участковое лесничество, квартал №68,
часть выдела 20 – защитные леса (леса, выполняющие функцию защиты
природных и иных объектов, защитные полосы лесов, расположенные вдоль
железнодорожных путей общего пользования, федеральных автомобильных
дорог общего пользования, автомобильных дорог общего пользования,
находящихся в собственности субъектов Российской Федерации);
Клопицкое участковое лесничество, квартал №68, части выделов 11, 12, 18 -
защитные леса (запретные полосы лесов, расположенные вдоль водных объектов).
5. Общая площадь участка 5,80 га
6. Сведения о наличии на проектируемом лесном участке особо охраняемых
природных территорий, о зонах с особыми условиями использования: нет.

Раздел II. Схема расположения лесного участка.
 Ленинградская область
 Волосовское лесничество: Клоникское участковое лесничество кв. №68.

Масштаб: 1:10000

Площадь: 5,80 га
 Данные инструментальной съемки



Условные обозначения:
 [шaded box] формируемый участок
 ot - поворотные точки

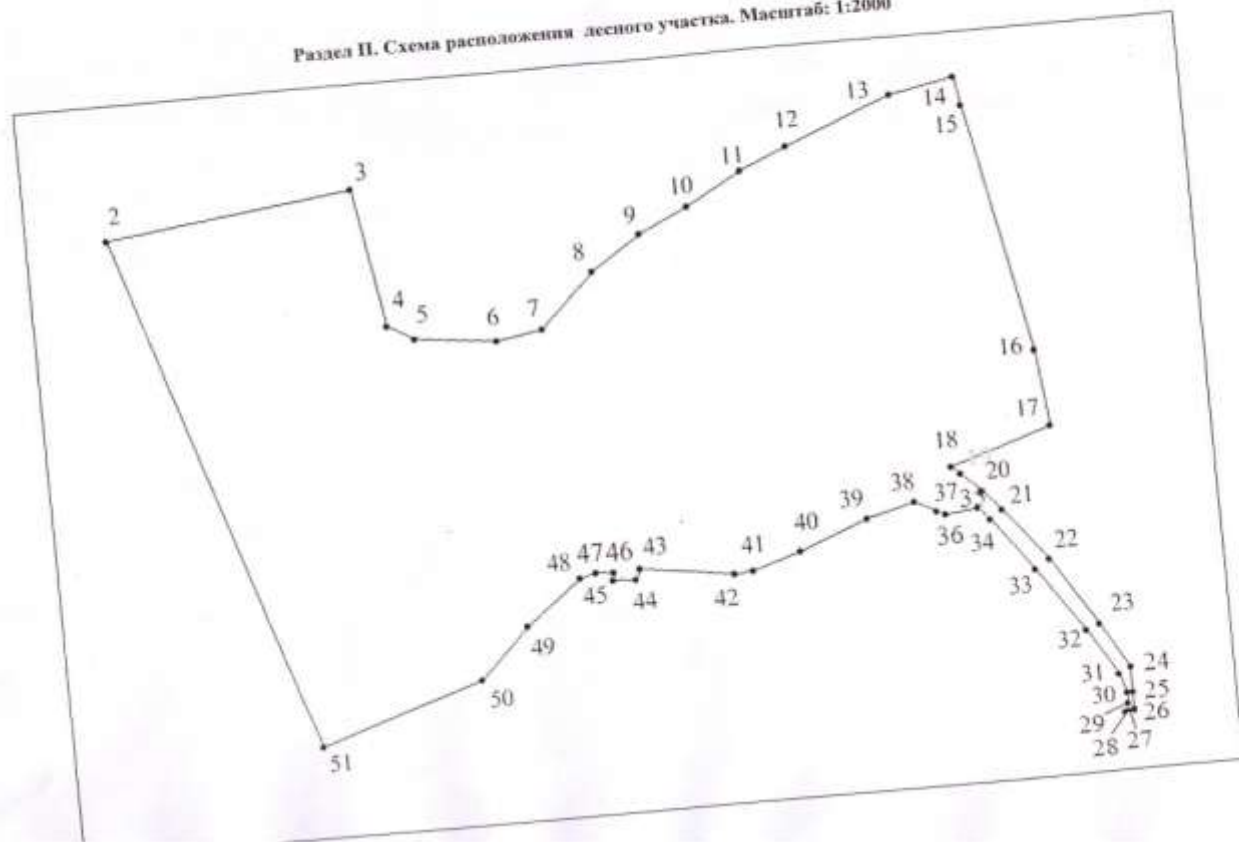
Инженер по лесопользованию Волосовского лесничества Лобова Н.П. Яловка

Заявитель: представитель администрации МО «Кикеринское сельское поселение» А.Р. Косман



№№п/п	Направление	Румб	Длина, м
0-1пр	СВ	19.00'	563
1-2пр	СВ	80.00'	164
2-3	СВ	83.17'	109
3-4	ЮВ	9.24'	59
4-5	ЮВ	61.07'	13
5-6	ЮВ	83.50'	36
6-7	СВ	81.05'	20
7-8	СВ	46.45'	32
8-9	СВ	55.50'	25
9-10	СВ	66.59'	23
10-11	СВ	61.42'	27
11-12	СВ	67.12'	22
12-13	СВ	67.40'	49
13-14	СВ	79.29'	28
14-15	ЮВ	9.00'	13
15-16	ЮВ	11.28'	107
16-17	ЮВ	7.07'	32
17-18	ЮЗ	71.59'	46
18-19	ЮВ	56.48'	5
19-20	ЮВ	46.51'	12
20-21	ЮВ	46.51'	11
21-22	ЮВ	38.01'	28
22-23	ЮВ	33.11'	34
23-24	ЮВ	30.50'	23
24-25	ЮВ	21.56'	12
25-26	ЮВ	0.20'	7
26-27	ЮЗ	81.44'	4
27-28	ЮЗ	59.28'	7
28-29	СВ	15.33'	7
29-30	СЗ	3.19'	5
30-31	СЗ	17.58'	9
31-32	СЗ	30.55'	23
32-33	СЗ	34.14'	33
33-34	СЗ	37.48'	28
34-35	СЗ	43.17'	7
35-36	ЮЗ	83.03'	13
36-37	СЗ	62.41'	4
37-38	СЗ	62.38'	10
38-39	ЮЗ	76.00'	21
39-40	ЮЗ	68.49'	32
40-41	ЮЗ	73.51'	21
41-42	ЮЗ	83.11'	8
42-43	СЗ	81.29'	40
43-44	ЮЗ	30.17'	4
44-45	СЗ	87.13'	9
45-46	СВ	6.27'	3
46-47	СЗ	89.37'	7
47-48	ЮЗ	78.06'	7
48-49	ЮЗ	53.00'	30
49-50	ЮЗ	44.03'	30
50-51	ЮЗ	71.44'	76
51-2	СЗ	19.00'	233

Раздел II. Схема расположения лесного участка. Масштаб: 1:2000



Раздел IV. Заключительные положения


- . Лесной участок предстоит образовать как самостоятельный путем раздела лесного участка Волосовского лесничества с кадастровым номером 47:22:0000000:432 .
- . При разработке настоящей проектной документации использовались сведения государственного лесного реестра, полученные на основании распоряжения ЛОГКУ «Леноблес» от 16.11.2016г. №1830/16.
- i. Особые отметки: нет.

i. Подписи:

Директор ЛОГКУ «Леноблес» _____ С.И. Селезнёв
Ф.И.О.  подпись, дата, печать

Директор Волосовского лесничества
- филиала ЛОГКУ «Леноблес» _____ С.Н.Смертин
Ф.И.О.  подпись, дата, печать

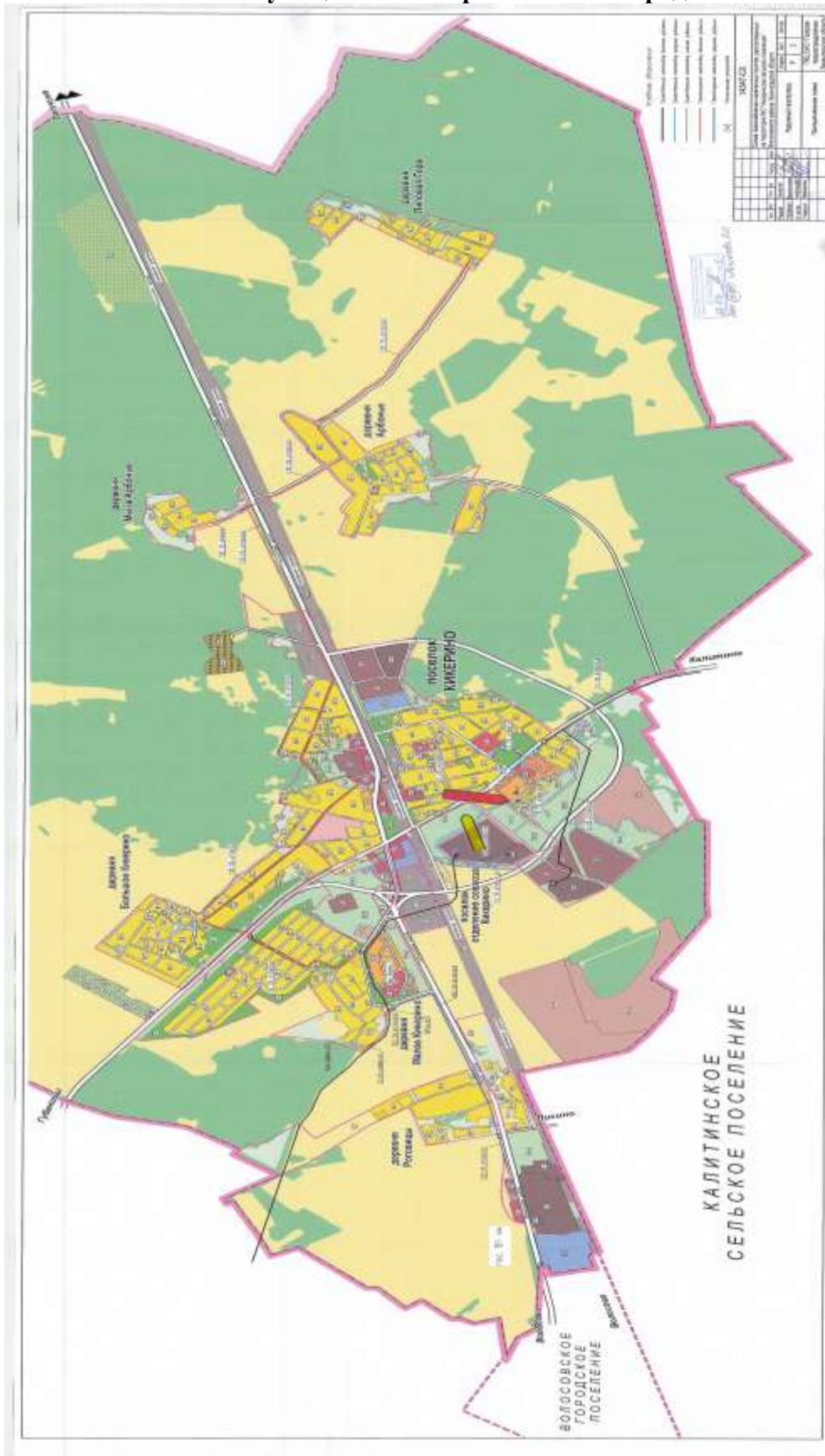
Лесничий Клопицкого участкового лесничества _____ А. Н. Тихомиров
Ф.И.О.  подпись, дата, печать

Инженер по лесопользованию Волосовского
лесничества _____ Н.П. Яловка
Ф.И.О.  подпись, дата

Заявитель: представитель администрации
МО «Кикеринское сельское поселение» _____ 
Ф.И.О., должность, подпись, дата



7. Схема газоснабжения населенных пунктов, расположенных на территории муниципального образования Кикеринское сельское поселение Волосовского муниципального района Ленинградской области



8. Ответы на запросы Комитета по культуре Ленинградской области



ПРАВИТЕЛЬСТВО
ЛЕНИНГРАДСКОЙ ОБЛАСТИ
КОМИТЕТ ПО КУЛЬТУРЕ
ЛЕНИНГРАДСКОЙ ОБЛАСТИ

198097, Санкт-Петербург, ул. Трефолева, 34
Тел./факс: (812) 747-11-05
e-mail: kult_lo@lenreg.ru



Комитет по культуре
Ленинградской
области
01-10-516/2018-0-1
28.04.2018

Генеральному директору
ООО «НИЦ «Географические
информационные системы и
градостроительное проектирование»

Б.Н. Безрукову
e-mail: animadoc@yandex.ru

Уважаемый Борис Николаевич!

В ответ на обращение от 26 марта 2018 года № 31 (вх. № 01-10-516/2018 от 27 марта 2018 года) направляю Вам перечень объектов культурного наследия, находящихся на территории Кикеринского сельского поселения Волосовского муниципального района Ленинградской области.

Приложение: на 2 л. в 1 экз.

Заместитель председателя - начальник
департамента государственной охраны,
сохранения и использования объектов
культурного наследия

А.Н. Карлов

**Перечень объектов культурного наследия, расположенных на территории МО
«Кикеринское сельское поселение» Волосовского муниципального района
Ленинградской области.**

	<i>Объекты культурного наследия регионального значения</i>	
1.	Братское кладбище советских воинов, погибших в 1919 и 1941-44 гг.	р.п.Кикерино, близ ж.д.станции Решение Леноблисполкома № 189 от 16.05.1988 г.
	<i>Выявленные объекты культурного наследия</i>	
2.	Административное здание майоликовой фабрики П.К.Ваулина	п.г.т Кикерино Акт постановления на учет № 38-д от 14.02.2001
3.	Церковь Св. Николая Мирликийского	д.Кикерино, ул.Михайловская, д.1 Акт постановления на учет № 63/д от 15.04.2004
4.	Усадьба Ваулина П.К.	п.г.т.Кикерино, Лесная, д.5 Акт постановления на учет № 38д от 14.02.01
	- усадебный дом	
	- погреб	
	- парк с круглой чашей бассейна, расположенной по оси усадебного дома Парк при усадьбе Ваулина на площади 4,8 га	п.г.т..Кикерино, Лесная, д.5 Акт постановления на учет № 38д от 14.02.01 д.Кикерино Акт постановления на учет № 6д от 07.09.1998
5.	Курганно-жальничный могильник Арбонье (Арбонье I) Курганный могильник Арбонье,	ЮЗ окраина д. Арбонье, в роще, урочище «Шведские могилы» Д. Арбонье, 200 м от ЮЗ окраины деревни Акт № 2-8 от 03.05.1988
6.	Жальничный могильник Арбонье II	ЮЗ окраина д. Арбонье, на поле, ЮВ Арбонье I Выявленный (В.А. Латшин, 1990 г.)
7.	Курганный могильник Арбонье I (3 насыпи)	К северо-западу от д. Арбонье, к Ю от ж/д полотна и к западу от переезда Акт № 71 от 21.04.08
8.	Жальничный могильник Арбонье 2	К северо-западу от д. Арбонье к Ю от ж/д полотна в лесополосе Акт № 71 от 21.04.08

		вдоль ж/д, ЮЗ КМ Арбонье 1	
9.	Курган Малое Кикерино-2	1 км СЗ дер. Малое Кикерино, у дороги в дер. Губаницы МО Кикеринское с.п. 1,2 км СЗ дер. Малое Кикерино, у обочины старой дороги в дер. Губаницы, на краю поля в лесополосе	Акт постановки на учет № 95 д от 20.12. 2010
10.	Курганная группа Губаницы (Губаницы-1)	1,3 км В д. Губаницы, у полевой дороги в д. Роговицы 1 км ЮВ д. Губаницы, 300 м В дороги в д. Роговицы 1,6 км ЮВ д. Губаницы 100 м В дороги М. Кикерино – Губаницы, на окраине леса, у делянки	Акт № 77 от 30.12.08 п. 3
11.	Курган Курганно-жалтыничный могильник Роговицы	0,3 км к З от д.Роговицы Д. Роговицы, 100 м к З от деревни и 180 м от шоссе Гатчина - Волосово	Акт № 2-8 от 03.05.1988



ПРАВИТЕЛЬСТВО
ЛЕНИНГРАДСКОЙ ОБЛАСТИ
КОМИТЕТ ПО КУЛЬТУРЕ
ЛЕНИНГРАДСКОЙ ОБЛАСТИ

199097, Санкт-Петербург, ул. Трофимова, 34
Тел./факс: (812) 747-11-05
e-mail: kult_lo@lenreg.ru



Комитет по культуре
Ленинградской
области
01-09-4023/2018-0-1
29.03.2018

Главе Администрации
МО Кикеринское сельское поселение
Волосовского района Ленинградской
области

И.Р. Костанягу

Андреевская ул., д. 14, п. Кикерино,
Волосовский район,
Ленинградская область, 188400

Уважаемый Игорь Размикович!

Комитет по культуре Ленинградской области (далее – Комитет) рассмотрел Ваш запрос от 06.03.2018 г. № 126 (вх. № 01-09-4023/2018 от 12.03.2018 г.) и направляет имеющуюся информацию в отношении объектов археологии, указанных в Вашем обращении.

В соответствии с приказом Министерства культуры Российской Федерации от 01 сентября 2015 года № 2328 «Об утверждении перечня отдельных сведений об объектах археологического наследия, которые не подлежат опубликованию» в целях обеспечения сохранности объектов археологического наследия на территории Лужского района Ленинградской области, а также в интересах Российской Федерации и неопределенного круга лиц, опубликованию не подлежат:

1. Сведения о местонахождении объекта археологического наследия (адрес объекта или при его отсутствии описание местоположения объекта).
2. Фотографическое (иное графическое) изображение объекта археологического наследия.
3. Описание границ территории объекта археологического наследия с приложением текстового описания местоположения этих границ, перечень координат характерных точек этих границ в системе координат, установленной для ведения государственного кадастра объектов недвижимости.
4. Сведения о наличии или об отсутствии зон охраны объекта археологического наследия.
5. Сведения о расположении объекта археологического наследия, имеющего вид «памятник» или «ансамбль», в границах зон охраны иного объекта культурного наследия.
6. Сведения о предмете охраны объекта археологического наследия.

Комитет сообщает, что для объекта культурного наследия регионального значения «Братское кладбище советских воинов, погибших в 1919 и 1941-44 гг.» (решение Исполнительного комитета Ленинградского областного Совета народных депутатов от 16.05.1988 г. № 189 «Об утверждении списка военно-исторических памятников и памятных мест, подлежащих охране в Ленинградской области») установлена граница защитной зоны на расстоянии 200 метров от линии внешней стены памятника.

Согласно ст. 34.1 Федерального закона от 25 июня 2002 года № 73-ФЗ «Об объектах культурного наследия (памятниках истории и культуры) народов Российской Федерации» (далее – Федеральный закон № 73-ФЗ) защитными зонами объектов культурного наследия являются территории, которые прилегают к включенным в Единый государственный

реестр объектов культурного наследия (памятников истории и культуры) народов Российской Федерации (далее – Реестр) памятникам и ансамблям (за исключением указанных в п. 2 ст. 34.1 Федерального закона № 73-ФЗ объектов культурного наследия) и в границах которых в целях обеспечения сохранности объектов культурного наследия и композиционно-видовых связей (панорам) запрещаются строительство объектов капитального строительства и их реконструкция, связанная с изменением их параметров (высоты, количества этажей, площади), за исключением строительства и реконструкции линейных объектов.

Защитная зона объекта культурного наследия прекращает существование со дня утверждения в порядке, установленном ст. 34 Федерального закона № 73-ФЗ, проекта зон охраны такого объекта культурного наследия.

Защитные зоны не устанавливаются для объектов археологического наследия, некрополей, захоронений, расположенных в границах некрополей, произведений монументального искусства, а также памятников и ансамблей, расположенных в границах достопримечательного места, в которых соответствующим органом охраны объектов культурного наследия установлены предусмотренные ст. 56.4 Федерального закона № 73-ФЗ требования и ограничения.

Установление границ защитных зон для выявленных объектов культурного наследия также не предусмотрено действующим законодательством в сфере государственной охраны объектов культурного наследия.

Комитет дополнительно информирует, что в рамках государственной программы Ленинградской области «Развитие культуры в Ленинградской области» в 2017 году проведены инвентаризация объекта культурного наследия регионального значения «Братское кладбище советских воинов, погибших в 1919 и 1941–44 гг.» с составлением акта технического состояния, определением границ территорий и предметов охраны, государственная историко-культурная экспертиза выявленных объектов культурного наследия «Административное здание майоликовой фабрики П.К. Ваулина», «Церковь Св.Николая Мирликийского», в целях включения данных объектов культурного наследия в Реестр, определения категории историко-культурной ценности, предмета охраны и установления границ территории.

Комитет направит Вам письменное уведомление о принятии решения об установлении границ территории в отношении объекта культурного наследия регионального значения «Братское кладбище советских воинов, погибших в 1919 и 1941–44 гг.», о включении объектов культурного наследия «Административное здание майоликовой фабрики П.К. Ваулина», «Церковь Св.Николая Мирликийского» в Реестр либо об отказе во включении таких объектов в Реестр.

Приложение: на 4 л. в 1 экз.

Заместитель председателя комитета –
начальник департамента государственной
охраны, сохранения и использования
объектов культурного наследия

А.Н. Карлов

Исл.: А.Е. Смирнова, т. (812) 611-45-12

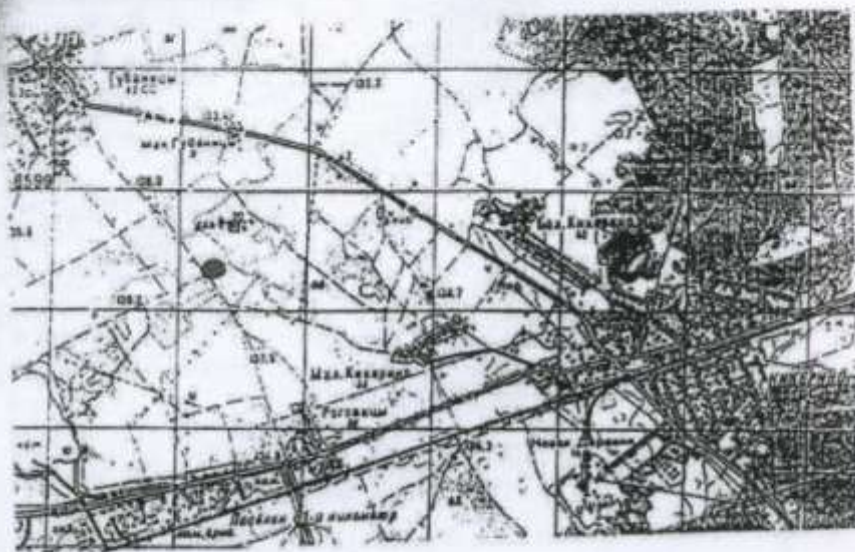


Рис. 4, 5 Месторасположение курганный группы Губаницы

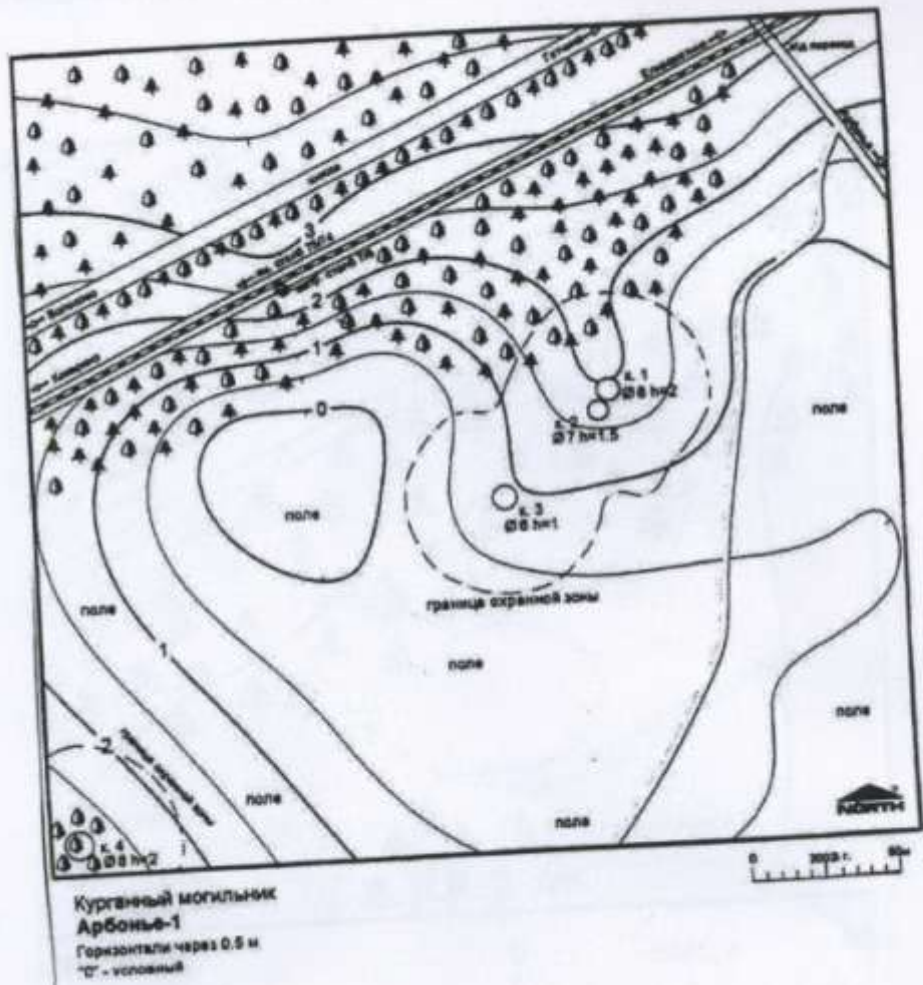
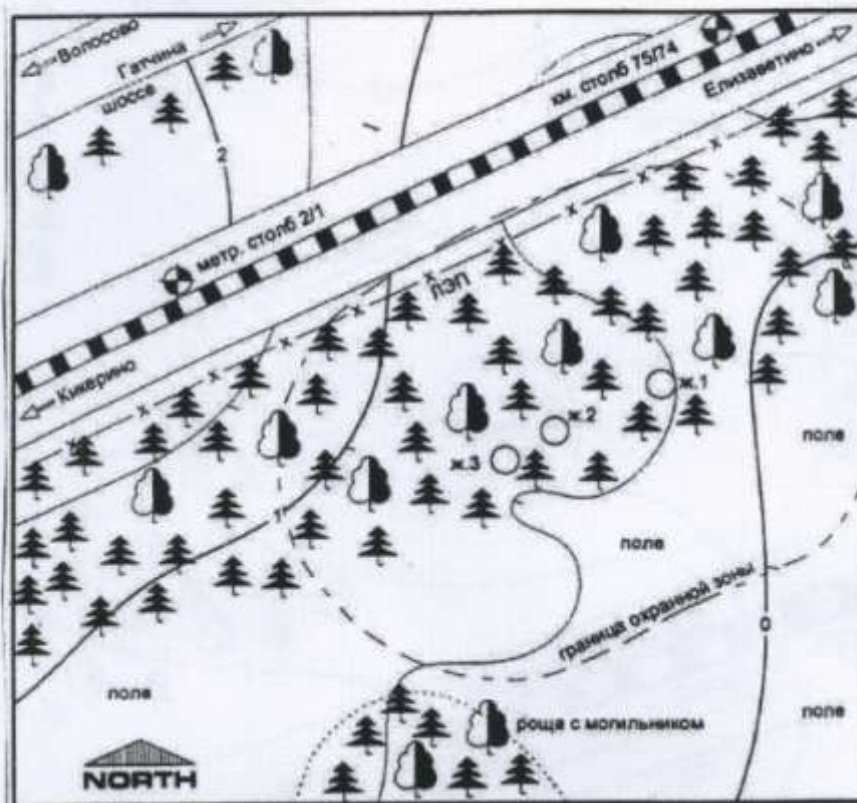


Рис. 2. Курганный могильник Арбонье -1. План.



Жальник
Арбонье-2
Горизонталы через 0.5 м
"0" - условный




Рис. 3. Жальничья могильник Арбонье -2. План.

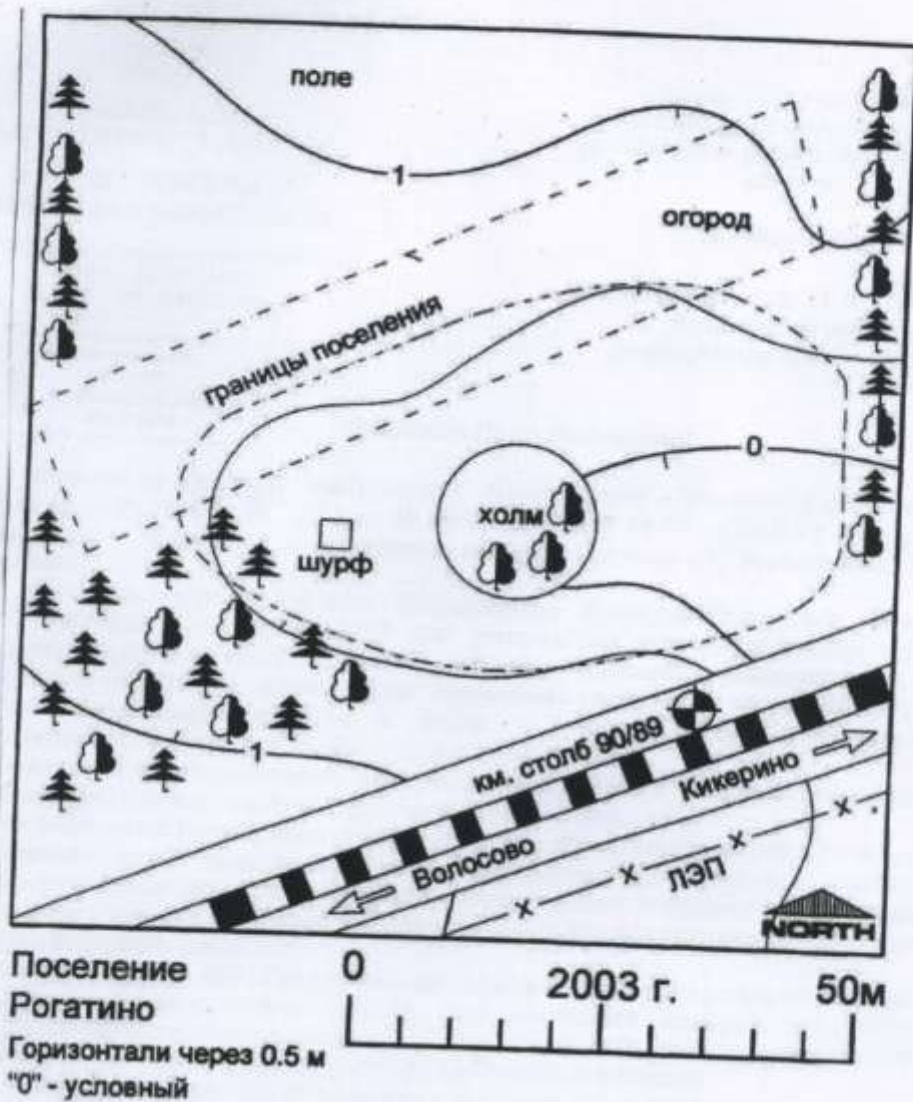
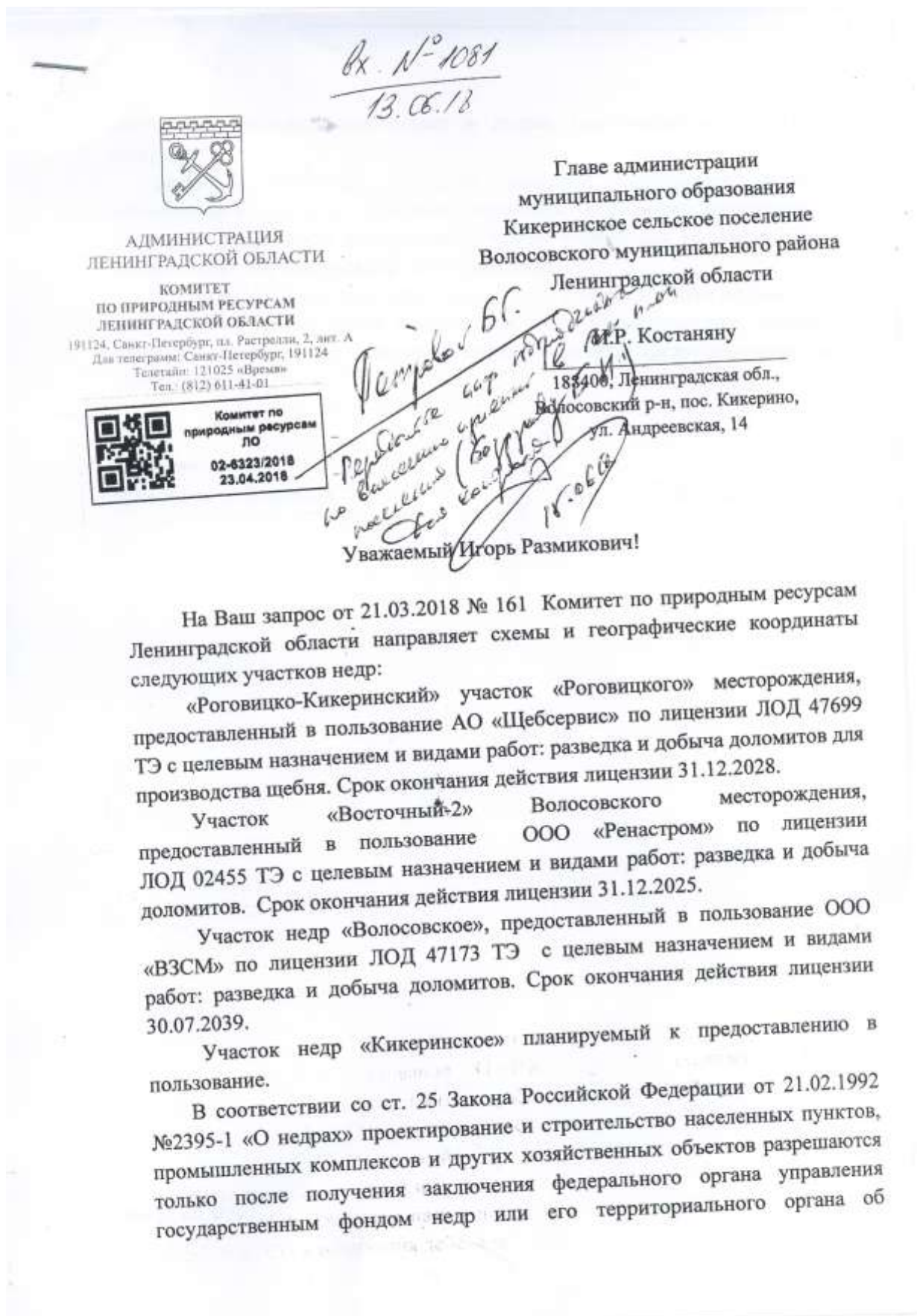


Рис. 4. План поселения у д. Рогатино.

9. Ответ на запрос Комитета по природным ресурсам Ленинградской области



отсутствии полезных ископаемых в недрах под участком предстоящей застройки.

Застройка площадей залегания полезных ископаемых, а также размещение в местах их залегания подземных сооружений допускается на основании разрешения федерального органа управления государственным фондом недр или его территориального органа.

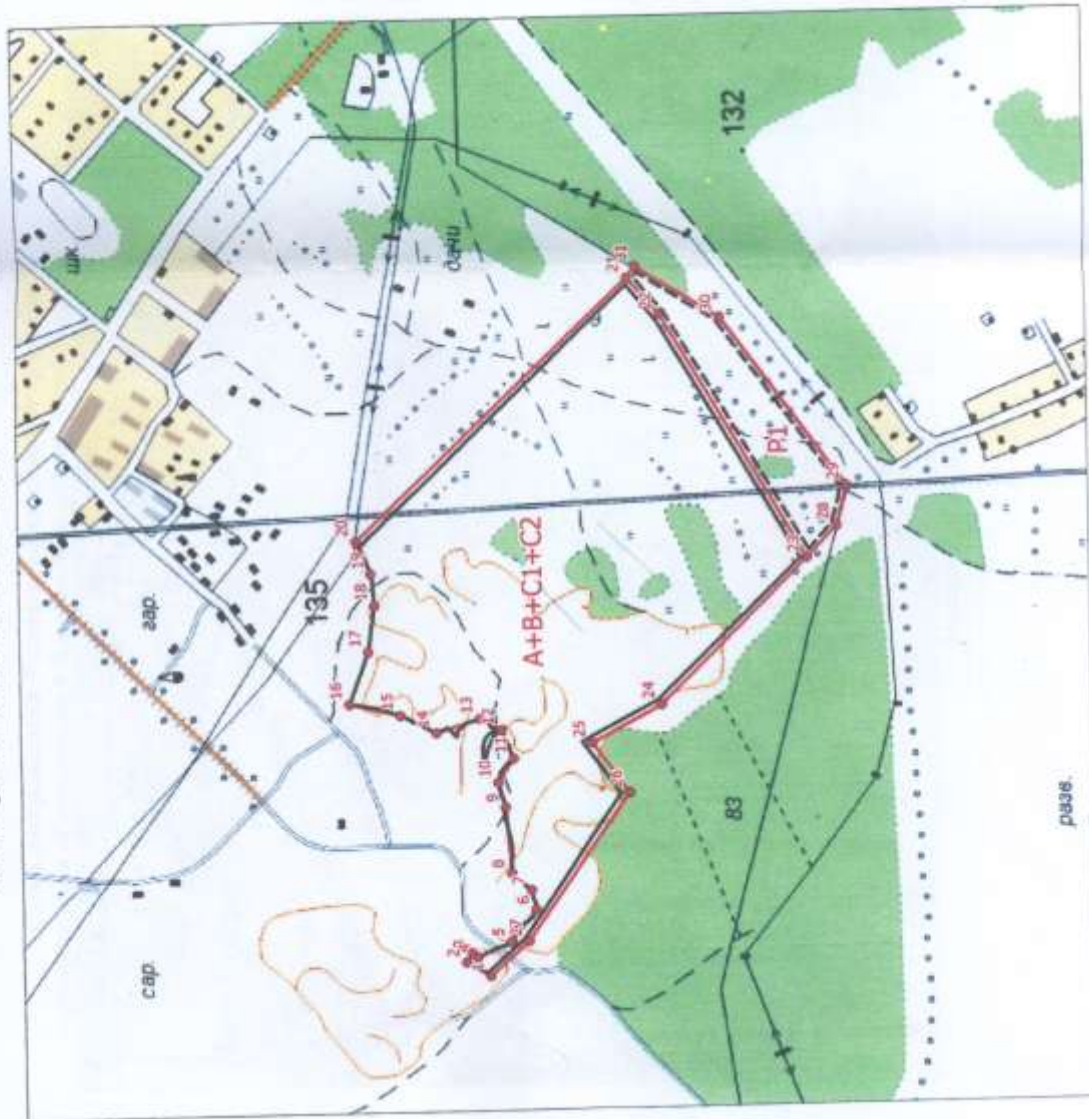
Также необходимо отметить, что пунктом 5 части 1 статьи 22 Закона «О недрах» установлено право пользователя недр на ограничение застройки площадей залегания полезных ископаемых, в границах предоставленного ему горного отвода.

Заместитель
председателя Комитета



К.В. Остриков

Схема расположения участка недр "Площадь разведки 1960 г. месторождения Кикеринское"



Географические координаты
угловых точек участка недр

№ точки	Северная широта		Восточная долгота			
	град.	мин.	сек.	град.		
1	59	27	13,7	29	36	43,0
2	59	27	15,9	29	36	44,5
3	59	27	16,6	29	36	45,4
4	59	27	16,3	29	36	45,0
5	59	27	14,5	29	36	46,4
6	59	27	13,2	29	36	49,4
7	59	27	13,4	29	36	51,4
8	59	27	14,4	29	36	53,2
9	59	27	14,5	29	36	59,9
10	59	27	14,0	29	37	2,47
11	59	27	14,0	29	37	4,72
12	59	27	14,5	29	37	7,7
13	59	27	15,5	29	37	8,93
14	59	27	17,7	29	37	7,8
15	59	27	19,5	29	37	9,76
16	59	27	22,0	29	37	11,1
17	59	27	21,0	29	37	16,2
18	59	27	20,5	29	37	20,5
19	59	27	20,6	29	37	24,0
20	59	27	21,3	29	37	27,4
21	59	27	19,2	29	37	52,3
22	59	27	15,99	29	37	48,4
23	59	27	16,5	29	37	33,1
24	59	27	16,37	29	37	9,35
25	59	27	19,7	29	37	5,83
26	59	27	18,24	29	37	0,66
27	59	27	13,3	29	36	46,3
P1, P2 = 0,04 км2						
21	59	27	6,92	29	37	52,3
22	59	27	5,39	29	37	48,4
23	59	27	58,5	29	37	33,1
24	59	27	56,9	29	37	26,1
25	59	27	56,3	29	37	30,1
30	59	27	2,25	29	37	47,8
31	59	27	6,46	29	37	52,4

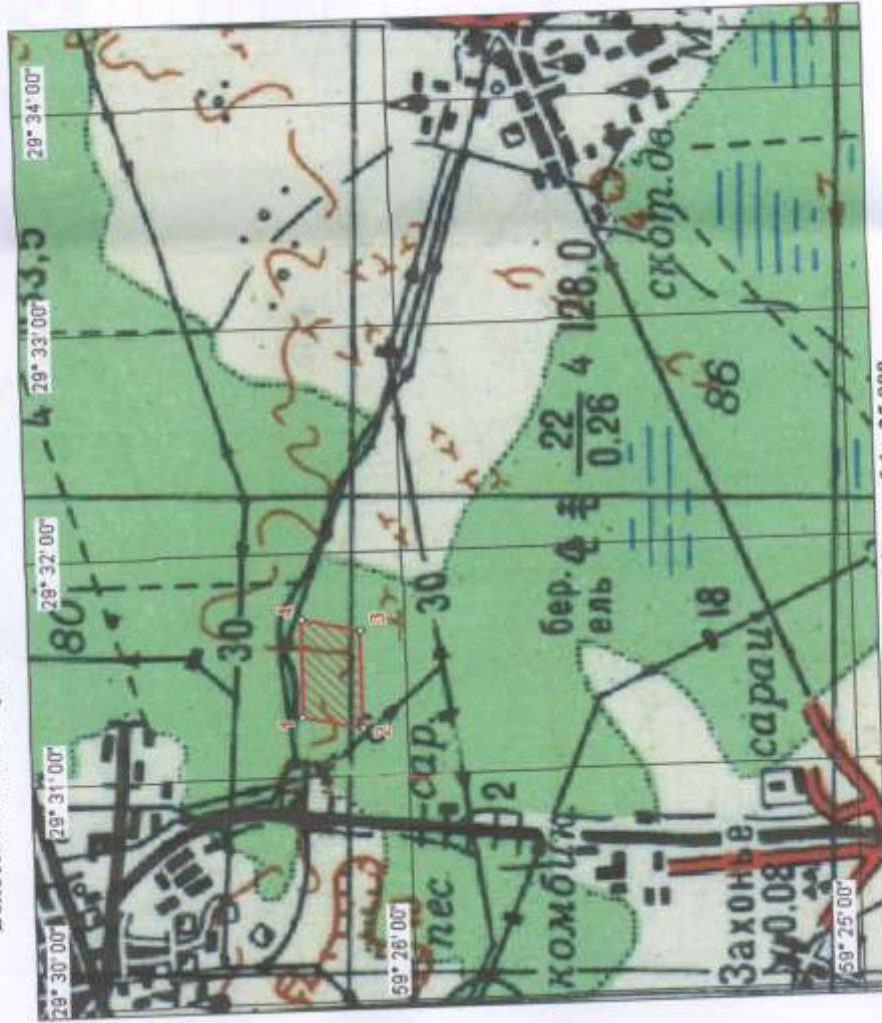
Система координат Пулково 42

Условные обозначения:

- Границы участка недр "Площадь разведки 1960 г. месторождения Кикеринское" (доломиты)
- Контур подсчета запасов категории А+В+С1+С2
- Контур прогнозных ресурсов Р1
- Площадь участка недр "Площадь разведки 1960 г. месторождения Кикеринское" (доломиты) S1+S2 = 0,39 км2

Масштаб 1:10 000

Схема участка лицензирования «Восточный-2»
 Вологовского месторождения в Вологовском районе Ленинградской области



Масштаб 1 : 25 000

Географические координаты угловых точек
 участка лицензирования
 в предварительных границах горного отвода

№№ точек	Северная широта	Восточная долгота
1	59°26'14"	29°31'16"
2	59°26'06"	29°31'13"
3	59°26'06"	29°31'39"
4	59°26'14"	29°31'42"

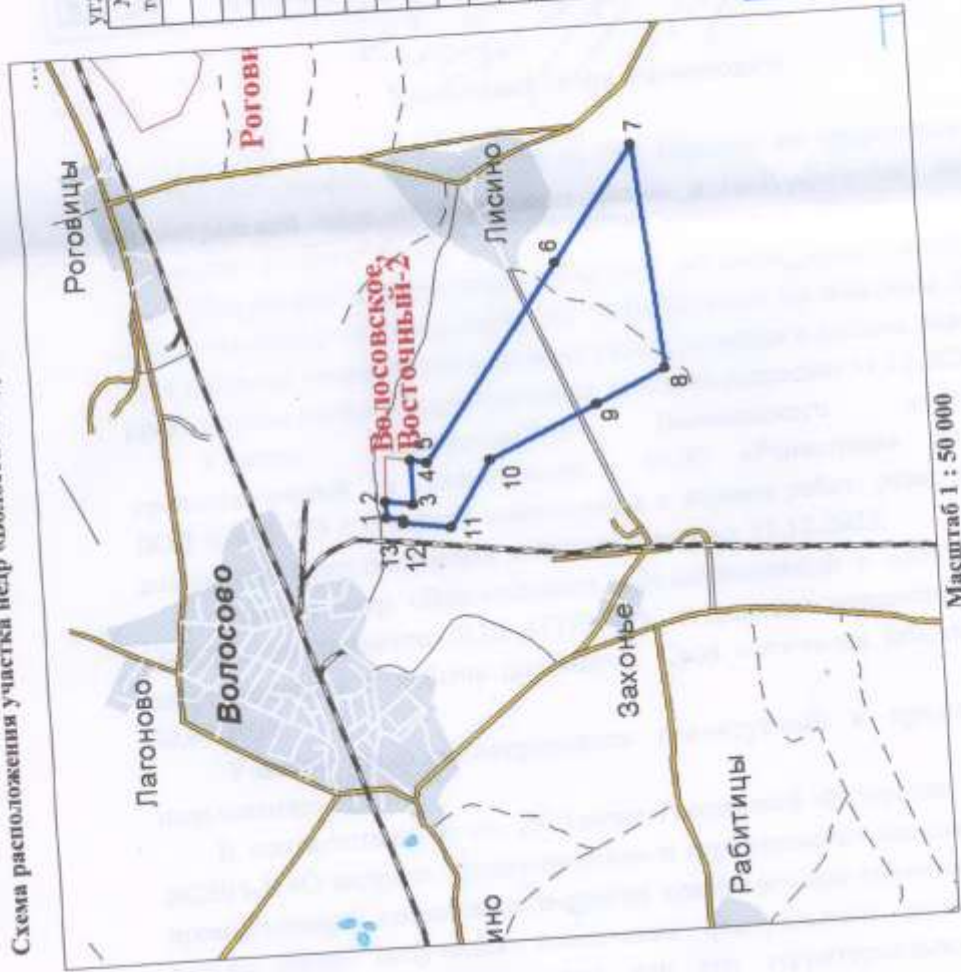
Площадь участка: 10 га

Условные обозначения:



Граница участка лицензирования

Схема расположения участка недр «Волосовское, участок Восточный» в Волосовском районе Ленинградской области



Географические координаты

№№ точек	Северная широта			Восточная долгота		
	град.	мин.	сек.	град.	мин.	сек.
1	59	26	14,00	29	31	06,00
2	59	26	14,00	29	31	16,00
3	59	26	06,00	29	31	13,00
4	59	26	06,00	29	31	39,00
5	59	26	01,00	29	31	37,00
6	59	25	19,55	29	33	30,23
7	59	24	54,95	29	34	37,40
8	59	24	48,46	29	32	24,33
9	59	25	09,44	29	32	05,77
10	59	25	42,37	29	31	36,64
11	59	25	55,00	29	30	58,00
12	59	26	09,00	29	31	02,00
13	59	26	09,00	29	31	04,00

Площадь перспективного участка недр: 300 га

Условные обозначения:

- границы участка недр «Волосовское, участок Восточный»

Масштаб 1 : 50 000

10. Выписка из Единого государственного реестра недвижимости на земельный участок с кадастровым номером 47:22:00000:432

ФГИС ЕГРН

(полное наименование органа регистрации прав)

Раздел 1

Выписка из Единого государственного реестра недвижимости об основных характеристиках и зарегистрированных правах на объект недвижимости
Сведения об основных характеристиках объекта недвижимости

На основании запроса от 03.07.2018 г., поступившего на рассмотрение 03.07.2018 г., сообщаем, что согласно записям Единого государственного реестра недвижимости:

Земельный участок	
<small>(тип объекта недвижимости)</small>	
Лист № _____ Раздела 1	Всего листов раздела 1 : _____
Всего разделов: _____	
Всего листов выписки: _____	
03.07.2018 № 99/2018/128048384	
Кадастровый номер:	47:22:000000:432
Номер кадастрового квартала:	47:22:0000000
Дата присвоения кадастрового номера:	14.02.2005
Ранее присвоенный государственный учетный номер:	данные отсутствуют
Адрес:	Ленинградская область, Волосовский район, Волосовское лесничество, участковые лесничества, Бегуновское, кв.1-123, Клопякское кв.1-126, Молоковское кв.1-95, Врудское кв.1-39,43,45-99, Ипсарское кв.1-97, Реданское кв.1-100, Верестское кв.1-133, Хотинское кв.1-106, Волосовское кв.1-12, 101-116, 201-208, 301-324, 326-330, 332-336, 401-414, 501-515, 601-608, 610-626, Касьяновское кв.1-26, 101-110, 201-222, 301-309, 401-409, Воланское кв.1-6, 101-137, 201-223, 226-253, 255
Площадь:	1753058854 кв. м
Кадастровая стоимость, руб.:	1258696257.17
Кадастровые номера расположенных в пределах земельного участка объектов недвижимости:	47:22:0000000:17402, 47:22:0000000:17588, 47:22:0000000:17571, 47:22:0000000:17763, 47:22:0000000:17426, 47:22:0000000:17429, 47:22:0000000:17432, 47:00:0000000:1660, 47:22:0000000:17480, 47:22:0000000:17479, 47:22:0000000:17756, 47:22:0000000:17784
Категория земель:	Земли лесного фонда
Виды разрешенного использования:	-
Статус записи об объекте недвижимости:	Сведения об объекте недвижимости имеют статус "актуальные, ранее учтенные"
Особые отметки:	Граница земельного участка не установлена в соответствии с требованиями земельного законодательства. Посредством данного земельного участка обеспечен доступ к земельному участку (земельным участкам) с кадастровым номером (кадастровыми номерами) 47:22:0000000:12315, 47:22:0000000:12325, 47:22:0163001:39, 47:22:0163001:40, 47:22:0163001:41, 47:22:0163001:42, 47:22:0163001:43, 47:22:0163001:44, 47:22:0163001:45, 47:22:0163001:46, 47:22:0163001:47, 47:22:0163001:48, 47:22:0163001:49, 47:22:0166001:15, 47:22:0166001:16, 47:22:0166001:17, 47:22:0166001:18, 47:22:0166001:19, 47:22:0166001:20, 47:22:0166001:21, 47:22:0166001:22, 47:22:0167001:30, 47:22:0167001:31, 47:22:0167001:32, 47:22:0167001:33, 47:22:0167001:34, 47:22:0167001:35, 47:22:0167001:36, 47:22:0167001:37, 47:22:0332003:64, 47:22:0333006:74, 47:22:0335006:21.
Получатель выписки:	Адм. МО Кузьмолдовское городское поселение
Государственный регистратор	ФГИС ЕГРН
<small>(подпись)</small>	<small>(подпись)</small>

М.П.

Выписка из Единого государственного реестра недвижимости об основных характеристиках и зарегистрированных правах на объект недвижимости
Сведения о зарегистрированных правах на объект недвижимости

Земельный участок		лицо/объект недвижимости	
Лист № _____	Раздела 2	Всего листов раздела 2 : _____	Всего разделов: _____
03.07.2018 № 99/2018/128048384		Всего листов выписки: _____	
Кадастровый номер:		47:22:0000000:432	
1. Правообладатель (правообладатели):	1.1.	Российская Федерация	
2. Вид, номер и дата государственной регистрации права:	2.1.	Собственность, № 47-78/01-1/2005-12 от 14.02.2005	
3. Документы-основания:	3.1.	сведения не предоставляются	
Ограничение прав и обременение объекта недвижимости:			
4.	4.1.1.	вид:	Аренда, Лесной участок Волосовского лесничества Бегуницкого участкового лесничества: кварталы №№51-53, 68-71, 76-86 для заготовки древесины
		дата государственной регистрации:	24.02.2009
		номер государственной регистрации:	47-78-01/002/2009-126
		срок, на который установлено ограничение прав и обременение объекта:	с 24.02.2009 до 31.12.2051
		лицо, в пользу которого установлено ограничение прав и обременение объекта:	Общество с ограниченной ответственностью "Чистков", ИНН: 4717007470
	основание государственной регистрации:	Договор аренды лесного участка №2-2008-12-134-3 от 16.12.2008г., дата регистрации 24.02.2009г., №47-78-01/002/2009-126	
	4.1.2.	вид:	Аренда, Лесной участок Волосовского лесничества Молоковидного участкового лесничества кварталы №№10, 17-20, 22, 24-26, 28, 29, 31, 34, 35 для заготовки древесины
		дата государственной регистрации:	24.02.2009
		номер государственной регистрации:	47-78-01/002/2009-126
		срок, на который установлено ограничение прав и обременение объекта:	с 24.02.2009 до 31.12.2051
лицо, в пользу которого установлено ограничение прав и обременение объекта:		Общество с ограниченной ответственностью "Чистков", ИНН: 4717007470	
основание государственной регистрации:	Договор аренды лесного участка №2-2008-12-134-3 от 16.12.2008г., дата регистрации 24.02.2009г., №47-78-01/002/2009-126		
Государственный регистратор		ФГИС ЕГРН	
_____		_____	

Земельный участок			
<small>(вид объекта недвижимости)</small>			
Лист № _____	Раздела 2	Всего листов раздела 2 : _____	Всего разделов: _____
03.07.2018 № 99/2018/128048394		Всего листов выписки: _____	
Кадастровый номер:		47:22:000000:432	

4.1.3.	вид:	Аренда. Часть лесного участка Волосовского лесничества: Безугодное участковое лесничество кварталы №№ 17 (ч. выд. 31), 19 (ч. выд. 20), 25 (ч. выд. 30), 72 (ч. выд. 30, 32), 90 (ч. выд. 44, 46) площадью 14 кв. м для эксплуатации линейных объектов в муниципальном образовании Волосовский муниципальный район Ленинградской области
	дата государственной регистрации:	23.04.2015
	номер государственной регистрации:	47-47/001-47/001/008/2015-184/4
	срок, на который установлено ограничение прав и обременение объекта:	с 23.04.2015 по 22.04.2064
	лицо, в пользу которого установлено ограничение прав и обременение объекта:	Публичное акционерное общество "Газпром", ИНН: 7736050003
основание государственной регистрации:	Договор аренды лесного участка от 24.11.2014 №781/ДС-2014-11	
4.1.4.	вид:	Аренда. Часть лесного участка Волосовского лесничества: Клоповое участковое лесничество кварталы №№ 32 (ч. выд. 18) площадью 2 кв. м для эксплуатации линейных объектов в муниципальном образовании Волосовский муниципальный район Ленинградской области
	дата государственной регистрации:	23.04.2015
	номер государственной регистрации:	47-47/001-47/001/008/2015-184/6
	срок, на который установлено ограничение прав и обременение объекта:	с 23.04.2015 по 22.04.2064
	лицо, в пользу которого установлено ограничение прав и обременение объекта:	Публичное акционерное общество "Газпром", ИНН: 7736050003
основание государственной регистрации:	Договор аренды лесного участка от 24.11.2014 №781/ДС-2014-11	
4.1.5.	вид:	Аренда. Часть лесного участка Волосовского лесничества: Безугодное участковое лесничество квартал № 73 (ч. выд. 27, 28, 29), Молосковское участковое лесничество квартал №21 (ч. выд. 42) площадью 9 кв. м для эксплуатации линейных объектов в муниципальном образовании Волосовский муниципальный район Ленинградской области
	дата государственной регистрации:	23.04.2015
	номер государственной регистрации:	47-47/001-47/001/008/2015-184/3
	срок, на который установлено ограничение прав и обременение объекта:	с 23.04.2015 по 22.04.2064
	лицо, в пользу которого установлено ограничение прав и обременение объекта:	Публичное акционерное общество "Газпром", ИНН: 7736050003
основание государственной регистрации:	Договор аренды лесного участка от 24.11.2014 №781/ДС-2014-11	

Государственный регистратор	ФГИС ЕГРН
<small>(подпись, печать)</small>	<small>(подпись, печать)</small>

М.П.

Земельный участок			
код объекта недвижимости			
Лист №	Раздела 2	Всего листов раздела 2 : _____	Всего разделов: _____
03.07.2018 № 99/2018/128048384		Всего листов выписки: _____	
Кадастровый номер:		47:22:0000000:432	

4.1.6.	вид:	Аренда. Часть лесного участка Волосовского лесничества. Бегуницкое участковое лесничество квартал № 73 (ч.выд. 28, 29). Молоосковидное участковое лесничество квартал №21 (ч.выд.42) площадью 5 кв.м для эксплуатации линейных объектов в муниципальном образовании Волосовский муниципальный район Ленинградской области
	дата государственной регистрации:	23.04.2015
	номер государственной регистрации:	47-47/001-47/001/008/2015-184/2
	срок, на который установлено ограничение прав и обременение объекта:	с 23.04.2015 по 22.04.2064
	вид, в пользу которого установлено ограничение прав и обременение объекта:	Публичное акционерное общество "Газпром", ИНН: 7736050003
	основание государственной регистрации:	Договор аренды лесного участка от 24.11.2014 №781/ДС-2014-11
4.1.7.	вид:	Аренда. Часть лесного участка Волосовского лесничества. Бегуницкое участковое лесничество квартал № 94 (ч.выд. 23), Клоповское участковое лесничество кварталы №№ 32 (ч.выд.17), 33 (ч.выд.17), 42 (ч.выд.30), 43 (ч.выд.18), Касьяковское участковое лесничество квартал №21 (ч.выд.21) площадью 20 кв.м для эксплуатации линейных объектов в муниципальном образовании Волосовский муниципальный район Ленинградской области
	дата государственной регистрации:	23.04.2015
	номер государственной регистрации:	47-47/001-47/001/008/2015-184/5
	срок, на который установлено ограничение прав и обременение объекта:	с 23.04.2015 по 22.04.2064
	вид, в пользу которого установлено ограничение прав и обременение объекта:	Публичное акционерное общество "Газпром", ИНН: 7736050003
	основание государственной регистрации:	Договор аренды лесного участка от 24.11.2014 №781/ДС-2014-11
4.1.8.	вид:	Аренда. Часть лесного участка Волосовского лесничества с кадастровым номером 47:22:0000000:432 (учетные номера частей 508-529): Редюжское участковое лесничество в кварталах №№ 1(ч), 19(ч), 43(ч), 44(ч), 84(ч), 85(ч), 86(ч), 87(ч), 100(ч); Молоосковидное участковое лесничество в квартале № 82(ч); Хотимжское участковое лесничество в кварталах №№ 95(ч), 96(ч), 97(ч), 104(ч), 105(ч); Волновское участковое лесничество в кварталах №№ 201(ч), 208(ч), 212(ч), 213(ч), 219(ч), 236(ч), 246(ч), 247(ч) общей площадью 357900 кв.м для эксплуатации линейного объекта - трубопровода магистрального (МН "Балтийская трубопроводная система - 2" (БТС-2) в муниципальном образовании Волосовский муниципальный район Ленинградской области
	дата государственной регистрации:	24.08.2017
	номер государственной регистрации:	47:22:0000000:432-47/001/2017-5
	срок, на который установлено ограничение прав и обременение объекта:	с 24.08.2017 по 23.08.2066

лицо, в пользу которого установлено ограничение прав и обременение объекта	Общество с ограниченной ответственностью "Транснефть - Балтика", ИНН: 4704041900
основание государственной регистрации:	Договор аренды лесного участка от 30.03.2017 №997/ДС-2017-03; Дополнительное соглашение от 21.07.2017 к договору аренды лесного участка от 30.03.2017 № 997/ДС-2017-03 от 21.07.2017

Государственный регистратор		ФГИС ЕГРН
<small>подпись государственного регистратора</small>	<small>подпись</small>	<small>подпись, печать</small>

М.П.

Земельный участок			
<small>код объекта недвижимости</small>			
Лист № _____	Раздела 2	Всего листов раздела 2 : _____	Всего разделов: _____
03.07.2018 № 99/2018/128048384		Всего листов выписки: _____	
Кадастровый номер:		47:22:0000000:432	

4.1.12.	вид	Безвозмездное пользование участком лесного фонда, Заготовка древесины, побочное лесопользование
	дата государственной регистрации:	09.08.1999
	номер государственной регистрации:	47-01/00-1/1998-6829-7
	срок, на который установлено ограничение прав и обременение объекта:	с 17.04.2002 до 13.02.2007
	лицо, в пользу которого установлено ограничение прав и обременение объекта:	Открытое акционерное общество "ТРУД", ИНН: 4717001132
	основание государственной регистрации:	Договор безвозмездного пользования участком лесного фонда от 26.04.1999.
4.1.13.	вид	Аренда, Лесной участок Волосовского лесничества Ишарского участкового лесничества квартала №№ 51, 52, 63-69, 75-80, 88-93, для заготовки древесины.
	дата государственной регистрации:	02.04.2009
	номер государственной регистрации:	47-78-01/002/2009-190
	срок, на который установлено ограничение прав и обременение объекта:	с 02.04.2009 до 31.12.2052
	лицо, в пользу которого установлено ограничение прав и обременение объекта:	Закрытое акционерное общество "Волосовский леспромхоз", ИНН: 4717000570
	основание государственной регистрации:	Договор аренды лесного участка №2-2008-12-99-3 от 11.12.2008г., дата регистрации 02.04.2009г., №47-78-01/002/2009-190
4.1.14.	вид	Аренда, Лесной участок Волосовского лесничества Борестского участкового лесничества квартала №№ 1-6, 8, 9, 18, 19, 36-74, 77-85, 101-110, для заготовки древесины.
	дата государственной регистрации:	02.04.2009
	номер государственной регистрации:	47-78-01/002/2009-190
	срок, на который установлено ограничение прав и обременение объекта:	с 02.04.2009 до 31.12.2052
	лицо, в пользу которого установлено ограничение прав и обременение объекта:	Закрытое акционерное общество "Волосовский леспромхоз", ИНН: 4717000570
	основание государственной регистрации:	Договор аренды лесного участка №2-2008-12-99-3 от 11.12.2008г., дата регистрации 02.04.2009г., №47-78-01/002/2009-190

Государственный регистратор	ФГИС ЕГРН
<small>подпись, печать, дата</small>	<small>подпись, печать</small>

М.П.

Земельный участок			
<small>код объекта недвижимости</small>			
Лист № _____	Раздела 2	Всего листов раздела 2 : _____	Всего разделов: _____
03.07.2018 № 99/2018/128048384		Всего листов выписки: _____	
Кадастровый номер:		47:22:0000000:432	

4.1.15.	вид	Аренда, Часть лесного участка Волосовского лесничества, Касыковское участковое лесничество квартал 303 (часть выдела б) площадью 256 кв.м. для строительства и эксплуатации линии связи в муниципальном образовании Волосовский муниципальный район Ленинградской области.
	дата государственной регистрации:	22.04.2011
	номер государственной регистрации:	47-47-01/002/2011-258
	срок, на который установлено ограничение прав и обременение объекта:	с 22.04.2011 на 49 лет
	лицо, в пользу которого установлено ограничение прав и обременение объекта:	Закрытое акционерное общество "Русские Башни", ИНН: 7708698177
	основание государственной регистрации:	Договор аренды лесного участка от 24.12.2010 №245/ДС-2010-12 и Дополнительное соглашение от 24.12.2010 к договору аренды лесного участка от 24.12.2010 №245/ДС-2010-12, дата регистрации 22.04.2011, №47-47-01/002/2011-258
4.1.16.	вид	Аренда, Часть лесного участка Волосовского лесничества, Изварское участковое лесничество кварталы №№ 4, 5, 87, 94-97 для осуществления заготовки древесины
	дата государственной регистрации:	09.06.2011
	номер государственной регистрации:	47-47-01/007/2011-026
	срок, на который установлено ограничение прав и обременение объекта:	с 09.06.2011 на 49 лет
	лицо, в пользу которого установлено ограничение прав и обременение объекта:	Закрытое акционерное общество "Интернешнл Пейпер", ИНН: 4704012472
	основание государственной регистрации:	Договор аренды лесного участка от 28.03.2011 №2-2011-03-1-3, дата регистрации 09.06.2011, №47-47-01/007/2011-026
4.1.17.	вид	Аренда, Часть лесного участка Волосовского лесничества, Волновское участковое лесничество кварталы №№ 1-6, 101-137, 201-223, 226-253, 255 для осуществления заготовки древесины
	дата государственной регистрации:	09.06.2011
	номер государственной регистрации:	47-47-01/007/2011-026
	срок, на который установлено ограничение прав и обременение объекта:	с 09.06.2011 на 49 лет
	лицо, в пользу которого установлено ограничение прав и обременение объекта:	Закрытое акционерное общество "Интернешнл Пейпер", ИНН: 4704012472
	основание государственной регистрации:	Договор аренды лесного участка от 28.03.2011 №2-2011-03-1-3, дата регистрации 09.06.2011, №47-47-01/007/2011-026

Государственный регистратор		ФГИС ЕГРН
<small>полное наименование должности</small>	<small>подпись</small>	<small>информ. файл</small>

Земельный участок			
<small>№№ объектов недвижимости</small>			
Лист № _____	Раздела 2	Всего листов раздела 2 : _____	Всего разделов: _____
03.07.2018 № 99/2018/128048384		Всего листов выписки: _____	
Кадастровый номер:		47:22:000000:432	

4.1.18	вид	Аренда, Часть лесного участка Волоsovского лесничества: Молосковидное участковое лесничество кварталы № № 44, 46, 51, 90-95 для осуществления заготовки древесины
	дата государственной регистрации:	09.06.2011
	номер государственной регистрации:	47-47-01/007/2011-026
	срок, на который установлено ограничение прав и обременение объекта:	с 09.06.2011 на 49 лет
	лицо, в пользу которого установлено ограничение прав и обременение объекта:	Закрытое акционерное общество "Интернешнл Папир", ИНН: 4704012472
	основание государственной регистрации:	Договор аренды лесного участка от 28.03.2011 №2-2011-03-1-3, дата регистрации 09.06.2011, №47-47-01/007/2011-026
4.1.19	вид	Аренда, Часть лесного участка Волоsovского лесничества: Волоsovское участковое лесничество кварталы №№ 1-6, 101-137, 201-223, 226-253, 255 для осуществления заготовки древесины
	дата государственной регистрации:	09.06.2011
	номер государственной регистрации:	47-47-01/007/2011-026
	срок, на который установлено ограничение прав и обременение объекта:	с 09.06.2011 на 49 лет
	лицо, в пользу которого установлено ограничение прав и обременение объекта:	Закрытое акционерное общество "Интернешнл Папир", ИНН: 4704012472
	основание государственной регистрации:	Договор аренды лесного участка от 28.03.2011 №2-2011-03-1-3, дата регистрации 09.06.2011, №47-47-01/007/2011-026
4.1.20	вид	Аренда, Часть лесного участка Волоsovского лесничества: Волоsovское участковое лесничество кварталы №№ 116, 312-324, 326-330, 332-336, 401-403, 405-414, 601, 611-623 для осуществления заготовки древесины
	дата государственной регистрации:	09.06.2011
	номер государственной регистрации:	47-47-01/007/2011-026
	срок, на который установлено ограничение прав и обременение объекта:	с 09.06.2011 на 49 лет
	лицо, в пользу которого установлено ограничение прав и обременение объекта:	Закрытое акционерное общество "Интернешнл Папир", ИНН: 4704012472
	основание государственной регистрации:	Договор аренды лесного участка от 28.03.2011 №2-2011-03-1-3, дата регистрации 09.06.2011, №47-47-01/007/2011-026

Государственный регистратор		ФГИС ЕГРН
<small>подпись, наименование должности</small>	<small>подпись</small>	<small>подпись, фамилия</small>

М.П.

Земельный участок			
<small>№№ объектов недвижимости</small>			
Лист № _____	Раздела 2	Всего листов раздела 2 : _____	Всего разделов: _____
03.07.2018 № 99/2018/128048384			
Кадровый номер:		47:22:0000000:432	

4.1.21.	вид	Аренда. Часть лесного участка Волоsovского лесничества. Врудское участковое лесничество квартала №№ 51-55, 64-70, 76-86, 91-99 для осуществления заготовки древесины
	дата государственной регистрации:	09.06.2011
	номер государственной регистрации:	47-47-01/007/2011-026
	срок, на который установлено ограничение прав и обременение объекта:	с 09.06.2011 на 49 лет
	лицо, в пользу которого установлено ограничение прав и обременение объекта:	Закрытое акционерное общество "Интернешнл Пейпер", ИНН: 4704012472
	основание государственной регистрации:	Договор аренды лесного участка от 28.03.2011 №2-2011-03-1-3, дата регистрации 09.06.2011, №47-47-01/007/2011-026
4.1.22.	вид	Аренда. Часть лесного участка Волоsovского лесничества. Редвинское участковое лесничество квартала №№ 8-18, 26-36, 51-75, 96-100 для осуществления заготовки древесины
	дата государственной регистрации:	09.06.2011
	номер государственной регистрации:	47-47-01/007/2011-026
	срок, на который установлено ограничение прав и обременение объекта:	с 09.06.2011 на 49 лет
	лицо, в пользу которого установлено ограничение прав и обременение объекта:	Закрытое акционерное общество "Интернешнл Пейпер", ИНН: 4704012472
	основание государственной регистрации:	Договор аренды лесного участка от 28.03.2011 №2-2011-03-1-3, дата регистрации 09.06.2011, №47-47-01/007/2011-026
4.1.23.	вид	Аренда. Лесной участок Волоsovского лесничества Верестокского участкового лесничества квартала №№7, 12-14, 17, 21-35, 75, 76, 86-100, площадью 70020000 кв.м., для заготовки древесины.
	дата государственной регистрации:	26.03.2009
	номер государственной регистрации:	47-78-01/001/2009-424
	срок, на который установлено ограничение прав и обременение объекта:	с 26.03.2009 до 31.12.2048
	лицо, в пользу которого установлено ограничение прав и обременение объекта:	Акционерное общество закрытого типа "Стройдеталькомплекс", ИНН: 7810644736
	основание государственной регистрации:	Договор аренды лесного участка №2-2008-12-100-3 от 11.12.2008г., дата регистрации 26.03.2009г., №47-78-01/001/2009-424

Государственный регистратор		ФГИС ЕГРН
<small>подпись ответственного должностного лица</small>	<small>подпись</small>	<small>подпись, фамилия</small>

Земельный участок			
№№ объектов недвижимости			
Лист № _____	Раздел № 2	Всего листов раздела 2 : _____	Всего разделов: _____
03.07.2018 № 99/2018/128048384			
Кадастровый номер:		47:22:0000000:432	

4.1.24.	вид	Аренда, Часть лесного участка Волосовского лесничества: Молосковидное участковое лесничество (учетные номера частей 596, 597) в границах кварталов №39, Волосовское участковое лесничество в границах кварталов №№1-12, 101-115, 201-208, 301-311, 501; Касьяновское участковое лесничество в границах кварталов №№1-19, 20(часть), 21 (часть), 22(часть), 23(часть), 24, 25(часть), 26, 101-110, 201, 202(часть), 203(часть), 204-219, 220(часть), 221, 222, 301, 302, 303(часть), 304-309, 401(часть), 402, 403 (часть), 404 - 409 площадью 111299414 кв.м. для заготовки древесины.
	дата государственной регистрации:	08.02.2018
	номер государственной регистрации:	47:22:0000000:432-47/001/2018-14
	срок, на который установлено ограничение прав и обременение объекта:	с 26.05.2010 на 49 лет
	лицо, в пользу которого установлено ограничение прав и обременение объекта:	Общество с ограниченной ответственностью "ПРОМЛЕС", ИНН: 7810617394
	основание государственной регистрации:	Договор аренды лесного участка от 29.04.2010 №57/3-2010-04, дата регистрации 26.05.2010, №47-78-01/009/2010-139; Дополнительное соглашение к договору аренды лесного участка №57/3-2010-04 от 29.04.2010 от 14.11.2016; Дополнительное соглашение от 18.10.2016 к договору аренды лесного участка №57/3-2010-04 от 29.04.2010; Дополнительное соглашение №1 от 13.01.2012 к договору аренды лесного участка от 29.04.2010 №57/3-2010-04, дата регистрации 29.03.2012, №47-47-01/006/2012-091
4.1.25.	вид	Аренда, Часть лесного участка Волосовского лесничества (учетные номера частей 598, 599): Верестское участковое лесничество кв. № №10, 11, 15, 16, 20, Изгарское участковое лесничество кв.№№1-3, 6-50, 53-62, 70-74, 81-86, Клоповское участковое лесничество кв.№ №86, 90-117, Волосовское участковое лесничество кв.№№404, 502-515, 602-608, 610, 624-626 площадью 255470000 кв.м. для осуществления заготовки древесины
	дата государственной регистрации:	28.03.2018
	номер государственной регистрации:	47:22:0000000:432-47/001/2018-17
	срок, на который установлено ограничение прав и обременение объекта:	17.11.2010 на 49 лет
	лицо, в пользу которого установлено ограничение прав и обременение объекта:	Общество с ограниченной ответственностью "ПРОМЛЕС", ИНН: 7810617394
	основание государственной регистрации:	Договор аренды лесного участка от 17.09.2010 №110/3-2010-09, дата регистрации 17.11.2010, №47-47-01/013/2010-179; Дополнительное соглашение к договору аренды лесного участка №110/3-2010-09 от 17.09.2010 от 14.11.2016
4.1.26.	вид	Аренда, Часть лесного участка Волосовского лесничества с кадастровым номером 47:22:0000000:432 (номер учетной части 587): Клоповское участковое лесничество в квартале № 83 выделы 1, 2, 3, 6, 23, части выделов 4, 5 площадью 238400 кв.м для разработки Роговского месторождения доломитов на Роговско-Киверинском участке в муниципальном образовании Волосовский муниципальный район Ленинградской области.
	дата государственной регистрации:	18.06.2013
	номер государственной регистрации:	47-47-01/005/2013-381
	срок, на который установлено ограничение прав и обременение объекта:	с 18.06.2013 по 30.12.2028
	лицо, в пользу которого установлено ограничение прав	Акционерное общество "Щебсервис", ИНН: 4705073968

и обременение объекта:	
основание государственной регистрации:	Договор аренды лесного участка от 26.04.2013 №171/К-2013-04, дата регистрации 18.06.2013, №47-47-01/005/2013-381

Государственный регистратор		ФГИС ЕГРН
<small>полное наименование должности</small>	<small>подпись</small>	<small>подпись, фото</small>

М.П.

Земельный участок			
<small>Ивановская область</small>			
Лист № _____	Раздела 2	Всего листов раздела 2 : _____	Всего разделов: _____
03.07.2018 № 99/2018/128048384		Всего листов выписки: _____	
Кадастровый номер:		47:22:0000000:432	

4.1.27	вид	Аренда, Участок лесного фонда Волосовского лесхоза Изварского лесничества 11-45, 50, 55-62, 94-97 кварталы для заготовки древесины
	дата государственной регистрации:	06.01.1999
	номер государственной регистрации:	47-01/00-1/1998-6829-3
	срок, на который установлено ограничение прав и обременение объекта:	с 06.01.1999 на 1, 0 год
	лицо, в пользу которого установлено ограничение прав и обременение объекта:	Акционерное общество открытого типа "ИЗВАРСКИЙ ЛЕСПРОМХОЗ"
	основание государственной регистрации:	
4.1.28	вид	Аренда, Участок лесного фонда Волосовского лесхоза Изварского лесничества 1-3, 6-9, 70-74, 81-86 кварталы для заготовки древесины
	дата государственной регистрации:	06.01.1999
	номер государственной регистрации:	47-01/00-1/1998-6829-5
	срок, на который установлено ограничение прав и обременение объекта:	с 15.12.1998 на 5, 0 лет
	лицо, в пользу которого установлено ограничение прав и обременение объекта:	Товарищество с ограниченной ответственностью "КОРО", ИНН: 4717001453
	основание государственной регистрации:	
4.1.29	вид	Аренда, Участок лесного фонда Волосовского лесхоза Клопицкого лесничества 86, 90-95 кварталы для заготовки древесины
	дата государственной регистрации:	06.01.1999
	номер государственной регистрации:	47-01/00-1/1998-6829
	срок, на который установлено ограничение прав и обременение объекта:	с 06.01.1999 на 1, 0 год
	лицо, в пользу которого установлено ограничение прав и обременение объекта:	Акционерное общество открытого типа "ИЗВАРСКИЙ ЛЕСПРОМХОЗ"
	основание государственной регистрации:	

Государственный регистратор	ФГИС ЕГРН
<small>(полное наименование должности)</small>	<small>(подпись)</small>
	<small>(инициал, фамилия)</small>

М.П.

Земельный участок			
<small>код объекта недвижимости</small>			
Лист № _____	Раздел <u>2</u>	Всего листов раздела <u>2</u> : _____	Всего разделов: _____
03.07.2018 № 99/2018/128048384			
Кадастровый номер:		47:22:0000000:432	

4.1.30.	вид	Аренда, Участок лесного фонда Волосовского лесхоза Хоткежского лесничества 1-9, 20, 21, 23-26, 45-47, 52-54, 60, 61 кварталы		
	дата государственной регистрации:	18.02.1999		
	номер государственной регистрации:	47-01/00-1/1998-6829-6		
	срок, на который установлено ограничение прав и обременение объекта:	на 5, 0 лет		
	лицо, в пользу которого установлено ограничение прав и обременение объекта:	Общество с ограниченной ответственностью "Лес", ИНН: 4717003676.		
	основание государственной регистрации:	Договор аренды участка лесного фонда №12-А от 14.12.1998.; Дополнительное соглашение от 16.05.2000г., №1 к договору аренды участка лесного фонда №12-А от 14.12.1998.		
4.1.31.	вид	Аренда, Часть лесного участка Волосовского лесничества: Волосовское участковое лесничество в квартале № 219 часть выдела 12, Хоткежское участковое лесничество в квартале № 105 части выделов 7, 11 для эксплуатации антенно-мачтовых сооружений в составе линейного объекта "Балтийская трубопроводная система (БТС-2), НПС Унеча - Усть-Луга, НПС 7 - УС НПС Кириши. Сети связи, 2 этап строительства. Второй пусковой комплекс" в муниципальном образовании Волосовский муниципальный район Ленинградской области		
	дата государственной регистрации:	10.10.2012		
	номер государственной регистрации:	47-47-01/003/2012-427		
	срок, на который установлено ограничение прав и обременение объекта:	с 10.10.2012 по 09.10.2061		
	лицо, в пользу которого установлено ограничение прав и обременение объекта:	Акционерное общество "Связь объектов транспорта и добычи нефти", ИНН: 7723011906		
	основание государственной регистрации:	Договор аренды лесного участка от 10.07.2012 №383/ДС-2012-07, дата регистрации 10.10.2012, №47-47-01/003/2012-427		
4.1.32.	вид	Аренда, Часть лесного участка Волосовского лесничества: Волосовское участковое лесничество в квартале № 219 часть выдела 12, Хоткежское участковое лесничество в квартале № 105 части выделов 7, 11 для эксплуатации антенно-мачтовых сооружений в составе линейного объекта "Балтийская трубопроводная система (БТС-2), НПС Унеча - Усть-Луга, НПС 7 - УС НПС Кириши. Сети связи, 2 этап строительства. Второй пусковой комплекс" в муниципальном образовании Волосовский муниципальный район Ленинградской области		
	дата государственной регистрации:	10.10.2012		
	номер государственной регистрации:	47-47-01/003/2012-427		
	срок, на который установлено ограничение прав и обременение объекта:	с 10.10.2012 по 09.10.2061		
	лицо, в пользу которого установлено ограничение прав и обременение объекта:	Акционерное общество "Связь объектов транспорта и добычи нефти", ИНН: 7723011906		
	основание государственной регистрации:	Договор аренды лесного участка от 10.07.2012 №383/ДС-2012-07, дата регистрации 10.10.2012, №47-47-01/003/2012-427		

Государственный регистратор	ФГИС ЕГРН
-----------------------------	-----------

Земельный участок			
(по объектам недвижимости)			
Лист № _____	Раздела 2	Всего листов раздела 2 : _____	Всего разделов: _____
03.07.2018 № 99/2018/128048384			
Кадровый номер:		47:22:0000000:432	

4.1.33.	вид	Аренда. Часть лесного участка Волоховского лесничества: Клоновое участковое лесничество квартал №83 (часть выделов 4, 5, 21, 22, выделы 7-12-15) площадью 543500 кв.м. для разработки Роговичского месторождения доломитов на Роговичко-Киверинском участке в муниципальном образовании Волоховский муниципальный район Ленинградской области.
	дата государственной регистрации:	13.10.2011
	номер государственной регистрации:	47-47-01/009/2011-068
	срок, на который установлено ограничение прав и обременение объекта:	с 13.10.2011 по 31.12.2013
	лицо, в пользу которого установлено ограничение прав и обременение объекта:	Общество с ограниченной ответственностью "Щебсервис", ИНН: 4717003080
	основание государственной регистрации:	Договор аренды лесного участка от 01.07.2011 №106К-2011-07, дата регистрации 13.10.2011, №47-47-01/009/2011-068
4.1.34.	вид	Аренда. Часть лесного участка Волоховского лесничества: Бегуничское участковое лесничество, кв.22 (ч.выд.11, 12, 13, 16, 17, 18, 20, 24, 25, 27, 28, 29), кв.74 (ч.выд.22, 23, 24, 30, 43); Клоновое участковое лесничество, кв.1 (ч.выд.9, 12), кв.5 (ч.выд.2, 8, 12) площадью 107000кв.м. для строительства воздушной линии электропередачи 330кВ от Ленинградской АЭС-2 до подстанции "Гатчинская"
	дата государственной регистрации:	13.10.2014
	номер государственной регистрации:	47-47-01/010/2014-342
	срок, на который установлено ограничение прав и обременение объекта:	с 13.10.2014 по 12.10.2017
	лицо, в пользу которого установлено ограничение прав и обременение объекта:	Публичное акционерное общество "Федеральная сетевая компания Единой энергетической системы", ИНН: 4716016979
	основание государственной регистрации:	Договор аренды лесного участка от 29.07.2014 №733/ДС-2014-07, дата регистрации 13.10.2014, №47-47-01/010/2014-342
4.1.35.	вид	Аренда. Часть лесного участка Волоховского лесничества: Бегуничское участковое лесничество кв.2 ч.в.4, 11, 13, кв.3 ч.в.5, 6, 3, 4, 7, 87, 9, 10, кв.8 ч.в.1, 2, кв.22 ч.в.7, 12, 13, 19, 20, 29, 31, кв.29 ч.в.1, 2, 3, 6, 18, 28, 29, кв.36 ч.в.1, 2, 11, 15, 17, 20, 23, 24, кв.41, ч.в.1, 5, 11, 12, 13, 14, 16, 17, кв.57 ч.в.1, 7, 8, 9, 10, 13, 14, 17, 24, 29, 31, 32, кв.58, ч.в.29, 30, 31, 35, 36, 37, 40, 41, кв.74 ч.в.3, 7, 13, 22, 23, 24, 25, 30, 31, 43, кв.94 ч.в.6, 10, 11, 24, кв.95 ч.в.2, 4, 5, 10, 20, 22, 23, 32, кв.96 ч.в.10, 18, 19, кв.100 ч.в.1, 2, 3, 5, 6, 7, 18, кв.103 ч.в.1, 2, 3, 4, 5, 6, 15. Клоновое участковое лесничество кв.1 ч.в.1, 8, кв.5 ч.в.2, 3, 4, 9, 12, 13, кв.6 ч.в.1, 5, 11, кв.7 ч.в.4, 11, кв.8 ч.в.1, 4, 10, 11, 15, кв.9 ч.в.6, 7, 16, 18, кв.10 ч.в.2, 7, 8, 9, 11, 20, 23, кв.15 ч.в.1, кв.20 ч.в.2, 3, кв.24 ч.в.2, 13, кв.44, ч.в.16, 17, кв.37 ч.в.9, 10, 26, кв.58 ч.в.4, 16, кв.59 ч.в.1, 7, кв.45 ч.в.6, 10, 11, 12, 13, 14, 15, 24, 26, кв.64 ч.в.1, 2, 3, 4, кв.65 ч.в.1, 2, 3, 35, кв.87 ч.в.1. Касьяновское участковое лесничество кв.15 ч.в.7, 24, 25, 26, кв.21 ч.в.2, 9, 11. Волоховское участковое лесничество кв.5 ч.в.5, кв.10 ч.в.4, кв.7 ч.в.16, 18, 19, 21, кв.9 ч.в.11, 12, 13 площадью 2056700 кв.м для строительства линейного объекта - строительства линии электропередачи ВЛ 330 кВ по объекту "ВЛ 330 кВ Ленинградская АЭС - 2 - "Гатчинская" в Волоховском районе Ленинградской области
	дата государственной регистрации:	15.07.2013
	номер государственной регистрации:	47-47-01/006/2013-367
	срок, на который установлено ограничение	с 15.07.2013 по 14.07.2016

Земельный участок			
0001-0001-0001-0001			
Лист № _____	Раздела 2	Всего листов раздела 2 : _____	Всего разделов: _____
03.07.2018 № 99/2018/128048384			
Кадровый номер: _____		47:22:000000:432	

4.1.36	вид	Аренда. Часть лесного участка Волосовского лесничества: Клоповское участковое лесничество, кварталы №№26-31, 38, 39, 46, 60, 73-76, 78-85, 87-89, 118, 119, 123-126 для заготовки древесины
	дата государственной регистрации:	24.02.2009
	номер государственной регистрации:	47-78-01/002/2009-127
	срок, на который установлено ограничение прав и обременение объекта:	с 24.02.2009 до 31.12.2052
	лицо, в пользу которого установлено ограничение прав и обременение объекта:	Общество с ограниченной ответственностью "Иквикон", ИНН: 4717007470
	основание государственной регистрации:	Договор аренды лесного участка №2-2008-12-135-3 от 16.12.2008г., дата регистрации 24.02.2009г., №47-78-01/002/2009-127
4.1.37	вид	Аренда. Часть лесного участка Волосовского лесничества Врудское участковое лесничество кварталы №1-13, 14 (часть), 15-36, 37 (часть), 38, 39 для заготовки древесины
	дата государственной регистрации:	24.02.2009
	номер государственной регистрации:	47-78-01/002/2009-127
	срок, на который установлено ограничение прав и обременение объекта:	с 24.02.2009 до 31.12.2052
	лицо, в пользу которого установлено ограничение прав и обременение объекта:	Общество с ограниченной ответственностью "Иквикон", ИНН: 4717007470
	основание государственной регистрации:	Договор аренды лесного участка №2-2008-12-135-3 от 16.12.2008г., дата регистрации 24.02.2009г., №47-78-01/002/2009-127
4.1.38	вид	Аренда. Часть лесного участка Волосовского лесничества-Волосовское участковое лесничество в кварталах 116 (части выделов 12, 13, 15-22, 26, 27), 312 (11, 12), 313 (части выделов 8, 15, 23-25, 29-31), 314 (части выделов 28, 34, 39-41), 315 (части выделов 4, 6, 8-15, 18, 20), 316 (части выделов 3-5), 318 (части выделов 1, 2, 4, 6, 7, 9, 11-13), 322 (части выделов 2, 4, 11, 17, 21, 28, 29), 323 (части выделов 2, 4, 6, 8-10, 13), 402 (части выделов 6-9, 12-14), 403 (части выделов 7-9, 12-14, 16, 17), 404 (часть выдела 1, 2, 4) для строительства и эксплуатации воздушной линии электропередачи 110 кВ внешнего электроснабжения типовых подстанций "Вруд" и "Елизаветин" по проекту "Внешнее электроснабжение участка Гатчина-Вефварн-Лужская (б/скл)." в муниципальном образовании Волосовский муниципальный район Ленинградской области
	дата государственной регистрации:	14.08.2012
	номер государственной регистрации:	47-47-01/007/2012-382
	срок, на который установлено ограничение прав и обременение объекта:	с 14.08.2012 по 13.08.2061
	лицо, в пользу которого установлено ограничение прав и обременение объекта:	Открытое акционерное общество "Российские железные дороги", ИНН: 7708503727

которого установлено ограничение прав и обременение объекта:	
основание государственной регистрации:	Договор аренды лесного участка от 30.07.2012 №388/ДС-2012-07, дата регистрации 14.08.2012, №47-47/007/2012-382

Государственный регистратор <small>подпись</small>	<small>подпись</small>	ФГИС ЕГРН <small>подпись, печать</small>
---	------------------------	---

М.П.

которого установлено ограничение прав и обременение объекта:	
основание государственной регистрации:	Договор аренды лесного участка от 29.04.2010 №58/3-2010-04, дата регистрации 27.08.2010, №47-47-01/009/2010-151

Государственный регистратор <small>Иванов Иван Иванович</small>	<small>подпись</small>	ФГИС ЕГРН <small>Иванов Иван Иванович</small>
--	------------------------	--

М.П.

Земельный участок			
<small>код объекта недвижимости</small>			
Лист № _____	Раздел 2	Всего листов раздела 2 : _____	Всего разделов: _____
03.07.2018 № 99/2018/128048384			
Кадастровый номер:		47:22:0000000:432	

4.1.39.	вид	Аренда, Часть лесного участка Волосовского лесничества Клоповское участковое лесничество в кварталах 80 (части выделов 25, 32), 84 (части выделов 20, 21, 23, 24, 29, 30, 37, 41, 42), 85 (часть выдела 1), 123 (части выделов 2-4, 7, 9, 10, 12, 13), 125 (части выделов 2-4), 126 (части выделов 1-3, 16, 21, 25, 30) для строительства и эксплуатации воздушной линии электропередачи 110 кВ нештатного электроснабжения пиковых подстанций "Вруда" и "Елизаветини" по проекту "Внешнее электроснабжение участка Гатчина-Веймарн-Лужская (искл)" в муниципальном образовании Волосовский муниципальный район Ленинградской области
	дата государственной регистрации:	14.08.2012
	номер государственной регистрации:	47-47-01/007/2012-382
	срок, на который установлено ограничение прав и обременение объекта:	с 14.08.2012 по 13.08.2061
	лицо, в пользу которого установлено ограничение прав и обременение объекта:	Открытое акционерное общество "Российские железные дороги", ИНН: 7708503727
	основание государственной регистрации:	Договор аренды лесного участка от 30.07.2012 №388/ДС-2012-07, дата регистрации 14.08.2012, №47-47-01/007/2012-382
4.1.40.	вид	Аренда, Часть лесного участка Волосовского лесничества: Молосковское участковое лесничество в квартале 42 (части выделов 11, 12, 14-16, 30-33, 35, 37-39) для строительства и эксплуатации воздушной линии электропередачи 110 кВ нештатного электроснабжения пиковых подстанций "Вруда" и "Елизаветини" по проекту "Внешнее электроснабжение участка Гатчина-Веймарн-Лужская (искл)" в муниципальном образовании Волосовский муниципальный район Ленинградской области
	дата государственной регистрации:	14.08.2012
	номер государственной регистрации:	47-47-01/007/2012-382
	срок, на который установлено ограничение прав и обременение объекта:	с 14.08.2012 по 13.08.2061
	лицо, в пользу которого установлено ограничение прав и обременение объекта:	Открытое акционерное общество "Российские железные дороги", ИНН: 7708503727
	основание государственной регистрации:	Договор аренды лесного участка от 30.07.2012 №388/ДС-2012-07, дата регистрации 14.08.2012, №47-47-01/007/2012-382
4.1.41.	вид	Аренда, Лесной участок Волосовского лесничества Хоптежского участкового лесничества в кварталах №№1-36, 45-47, 52-78 для заготовки древесины
	дата государственной регистрации:	27.08.2010
	номер государственной регистрации:	47-47-01/009/2010-151
	срок, на который установлено ограничение прав и обременение объекта:	с 27.08.2010 на 49 лет
	лицо, в пользу	Общество с ограниченной ответственностью "Северная лесная контора", ИНН: 7805504518

Земельный участок			
<small>№№ объектов недвижимости</small>			
Лист № _____	Раздела 2	Всего листов раздела 2 : _____	Всего разделов: _____
03.07.2018 № 99/2018/128048384			
Кадастровый номер:		47:22:000000:432	

4.1.42.	вид	Аренда, Лесной участок Волосовского лесничества Берестянского участкового лесничества в кварталах №№111-133 для заготовки древесины
	дата государственной регистрации:	27.08.2010
	номер государственной регистрации:	47-47-01/009/2010-151
	срок, на который установлено ограничение прав и обременение объекта:	с 27.08.2010 на 49 лет
	лицо, в пользу которого установлено ограничение прав и обременение объекта:	Общество с ограниченной ответственностью "Северная лесная контора", ИНН: 7805504518
	основание государственной регистрации:	Договор аренды лесного участка от 29.04.2010 №58/3-2010-04, дата регистрации 27.08.2010, №47-47-01/009/2010-151
4.1.43.	вид	Аренда, Часть лесного участка Волосовского лесничества: Клоковое участковое лесничество, кв. 20 (ч.л. 13, 17) площадью 5700 кв.м. для строительства воздушной линии электропередачи в Волосовском районе Ленинградской области.
	дата государственной регистрации:	11.09.2014
	номер государственной регистрации:	47-47-01/010/2014-343
	срок, на который установлено ограничение прав и обременение объекта:	с 11.09.2014 по 10.09.2017
	лицо, в пользу которого установлено ограничение прав и обременение объекта:	Публичное акционерное общество "Федеральная сетевая компания Единой энергетической системы", ИНН: 4716016979
	основание государственной регистрации:	Договор аренды лесного участка от 29.07.2014 №734/ДС-2014-07, дата регистрации 11.09.2014, №47-47-01/010/2014-343
4.1.44.	вид	Аренда, Часть лесного участка Волосовского лесничества: Малосковинское участковое лесничество кварталы №№1-9, 11-16, 21(часть), 30, 32, 33, 36-38, 42, 43, 45, 47-50, 52-89, для заготовки древесины.
	дата государственной регистрации:	30.01.2009
	номер государственной регистрации:	47-78-01/024/2008-378
	срок, на который установлено ограничение прав и обременение объекта:	с 30.01.2009 до 31.12.2052
	лицо, в пользу которого установлено ограничение прав и обременение объекта:	Закрытое акционерное общество "Петровлес-Волосово", ИНН: 4717003323
	основание государственной регистрации:	Договор аренды лесного участка №2-2008-12-194-3 от 16.12.2008г., дата регистрации 30.01.2009г., №47-78-01/024/2008-378

Государственный регистратор	ФГИС ЕПРН
<small>(подпись, печать)</small>	<small>(подпись, печать)</small>

М.П.

Земельный участок			
<small>код объекта недвижимости</small>			
Лист № _____	Раздела 2	Всего листов раздела 2 : _____	Всего разделов: _____
03.07.2018 № 99/2018/128048384		Всего листов выписки: _____	
Кадастровый номер:		47:22:0000000:432	

4.1.45	вид	Аренда, Часть лесного участка Волосовского лесничества: Редвинское участковое лесничество квартала №№ 1-7, 19-25, 37-50, 76-95, для заготовки древесины.
	дата государственной регистрации:	30.01.2009
	номер государственной регистрации:	47-78-01/024/2008-378
	срок, на который установлено ограничение прав и обременение объекта:	с 30.01.2009 до 31.12.2052
	лицо, в пользу которого установлено ограничение прав и обременение объекта:	Закрытое акционерное общество "Петровлес-Волосово", ИНН: 4717003323
	основание государственной регистрации:	Договор аренды лесного участка №2-2008-12-194-3 от 16.12.2008г., дата регистрации 30.01.2009г., №47-78-01/024/2008-378
4.1.46	вид	Аренда, Часть лесного участка Волосовского лесничества: Бегунижское участковое лесничество квартала №№ 1-16, 21, 22, 26-41, 43-50, 54-61, 62 (часть), 63-67, 73 (часть), 74 (часть), 75, 92-104, 114, 120, 122 для заготовки древесины.
	дата государственной регистрации:	24.02.2009
	номер государственной регистрации:	47-78-01/002/2009-124
	срок, на который установлено ограничение прав и обременение объекта:	с 24.02.2009 до 31.12.2052
	лицо, в пользу которого установлено ограничение прав и обременение объекта:	Общество с ограниченной ответственностью "Интерлес", ИНН: 7842528108
	основание государственной регистрации:	Договор аренды лесного участка №2-2008-12-145-3 от 16.12.2008г., дата регистрации 24.02.2009г., №47-78-01/002/2009-124
4.1.47	вид	Аренда, Участок лесного фонда Волосовского лесхоза Клязьминского лесничества 96-117 квартала для осуществления заготовки древесины. Леса I группы, леса зеленых зон поселений и хозяйственных объектов
	дата государственной регистрации:	13.05.2004
	номер государственной регистрации:	47-01/00-10/2004-11
	срок, на который установлено ограничение прав и обременение объекта:	с 13.05.2004 до 31.12.2004
	лицо, в пользу которого установлено ограничение прав и обременение объекта:	Общество с ограниченной ответственностью "КОРО", ИНН: 4717001453
	основание государственной регистрации:	Договор аренды участка лесного фонда №10 от 04.03.2004. Зарегистрирован Учреждением юстиции Ленинградской областной регистрационной палатой 13.05.2004, номер регистрации 47-01/00-10/2004-11.; Предпочувый акт от 04.03.2004.

Государственный регистратор	ФГИС ЕГРН
<small>подпись государственного регистратора</small>	<small>подпись (подпись)</small>

М.П.

Земельный участок			
<small>код объекта недвижимости</small>			
Лист № _____	Раздела 2	Всего листов раздела 2 : _____	Всего разделов: _____
03.07.2018 № 99/2018/128048384		Всего листов выписки: _____	
Кадастровый номер:		47:22:0000000:432	

4.1.48	вид	Аренда. Участок лесного фонда Волосовского лесхоза Клопянского лесничества 86, 90-95 кварталы для заготовки древесины. Леса 1 и 2 группы, запретные, защитные полосы
	дата государственной регистрации:	17.11.2000
	номер государственной регистрации:	47-01/00-5/2000-308-2
	срок, на который установлено ограничение прав и обременение объекта:	на 5, 0 лет
	лицо, в пользу которого установлено ограничение прав и обременение объекта:	Общество с ограниченной ответственностью "Фактор-Волосово", ИНН: 4717005610
	основание государственной регистрации:	Договор аренды участков лесного фонда №21-2000 от 11.08.2000
4.1.49	вид	Аренда. Участок лесного фонда Волосовского лесхоза Врудского лесничества в 52, 65-68, 76-84, 93-98 кварталах для заготовки древесины. Леса 1 и 2 группы, запретные полосы
	дата государственной регистрации:	16.08.2001
	номер государственной регистрации:	47-01/00-4/2001-356-2
	срок, на который установлено ограничение прав и обременение объекта:	с 16.08.2001 до 31.12.2005
	лицо, в пользу которого установлено ограничение прав и обременение объекта:	Общество с ограниченной ответственностью "Фактор-Волосово", ИНН: 4717005610
	основание государственной регистрации:	Договор аренды участков лесного фонда №12 от 16.05.2001
4.1.50	вид	Аренда. Часть лесного участка Волосовского лесничества: Клопянское участковое лесничество кварталы № № 1-25, 32-37, 40-45, 47-59, 61-72, 77, 120-122 для заготовки древесины.
	дата государственной регистрации:	24.02.2009
	номер государственной регистрации:	47-78-01/002/2009-124
	срок, на который установлено ограничение прав и обременение объекта:	с 24.02.2009 до 31.12.2052
	лицо, в пользу которого установлено ограничение прав и обременение объекта:	Общество с ограниченной ответственностью "Интерлес", ИНН: 7842528108
	основание государственной регистрации:	Договор аренды лесного участка №2-2008-12-145-3 от 16.12.2008г., дата регистрации 24.02.2009г., №47-78-01/002/2009-124

Государственный регистратор	ФГИС ЕГРН
<small>подпись, печать, дата</small>	<small>подпись, печать</small>

М.П.

Земельный участок			
<small>№№ объектов недвижимости</small>			
Лист № _____	Раздела 2	Всего листов раздела 2 : _____	Всего разделов: _____
03.07.2018 № 99/2018/128048384			
Кадровый номер:		47:22:0000000:432	

4.1.51.	вид	Безвозмездное пользование участком лесного фонда. Заготовка древесины.
	дата государственной регистрации:	20.01.2003
	номер государственной регистрации:	47-01/00-1/2003-72
	срок, на который установлено ограничение прав и обременение объекта:	с 20.01.2003 на 5, 0 лет
	лицо, в пользу которого установлено ограничение прав и обременение объекта:	Закрытое акционерное общество "Племенной завод "Рабеспиде", ИНН: 4717000611
	основание государственной регистрации:	
4.1.52.	вид	Аренда. Лесной участок Волосовского лесничества Хитяжского участкового лесничества квартала № № 37-42, 48, 49, 79-106, для заготовки древесины.
	дата государственной регистрации:	02.04.2009
	номер государственной регистрации:	47-78-01/002/2009-190
	срок, на который установлено ограничение прав и обременение объекта:	с 02.04.2009 до 31.12.2052
	лицо, в пользу которого установлено ограничение прав и обременение объекта:	Закрытое акционерное общество "Волосовский леспромхоз", ИНН: 4717000570
	основание государственной регистрации:	Договор аренды лесного участка №2-2008-12-99-3 от 11.12.2008г., дата регистрации 02.04.2009г., №47-78-01/002/2009-190
4.1.53.	вид	Аренда. Лесной участок Волосовского лесничества Врудского участкового лесничества квартала №№ 43, 45-50, 56-63, 71-75, 87-90, для заготовки древесины.
	дата государственной регистрации:	02.04.2009
	номер государственной регистрации:	47-78-01/002/2009-190
	срок, на который установлено ограничение прав и обременение объекта:	с 02.04.2009 до 31.12.2052
	лицо, в пользу которого установлено ограничение прав и обременение объекта:	Закрытое акционерное общество "Волосовский леспромхоз", ИНН: 4717000570
	основание государственной регистрации:	Договор аренды лесного участка №2-2008-12-99-3 от 11.12.2008г., дата регистрации 02.04.2009г., №47-78-01/002/2009-190

Государственный регистратор	ФГИС ЕГРН
<small>подпись</small>	<small>подпись</small>

М.П.

Земельный участок			
<small>№№ объектов недвижимости</small>			
Лист № _____	Раздела 2	Всего листов раздела 2 : _____	Всего разделов: _____
03.07.2018 № 99/2018/128048384			
Кадровый номер:		47:22:000000:432	

4.1.54.	вид	Аренда, Часть лесного участка Волоковского лесничества: Бегуниевое учасковое лесничество, кварталы №№17-20, 23-25, 42, 72, 87-90, 91(части), 105(части), 106-113, 115-119, 121, 123 для заготовки древесины
	дата государственной регистрации:	24.02.2009
	номер государственной регистрации:	47-78-01/002/2009-127
	срок, на который установлено ограничение прав и обременение объекта:	с 24.02.2009 до 31.12.2052.
	лицо, в пользу которого установлено ограничение прав и обременение объекта:	Общество с ограниченной ответственностью "Чистиков", ИНН: 4717007470
	основание государственной регистрации:	Договор аренды лесного участка №2-2008-12-135-3 от 16.12.2008г., дата регистрации 24.02.2009г., №47-78-01/002/2009-127
4.1.55.	вид	Аренда, Часть лесного участка Волоковского лесничества: Молосковидное учасковое лесничество, кварталы №№23, 27, 40, 41 для заготовки древесины
	дата государственной регистрации:	24.02.2009
	номер государственной регистрации:	47-78-01/002/2009-127
	срок, на который установлено ограничение прав и обременение объекта:	с 24.02.2009 до 31.12.2052.
	лицо, в пользу которого установлено ограничение прав и обременение объекта:	Общество с ограниченной ответственностью "Чистиков", ИНН: 4717007470
	основание государственной регистрации:	Договор аренды лесного участка №2-2008-12-135-3 от 16.12.2008г., дата регистрации 24.02.2009г., №47-78-01/002/2009-127
4.1.56.	вид	Аренда, Часть лесного участка Волоковского лесничества: Волновское учасковое лесничество кварталы № 123 выдела 1-13, №124 выдела 1-13, №125 выдела 1-8 площадью 3320000 кв.м. для ведения сельского хозяйства (выпас сельскохозяйственных животных).
	дата государственной регистрации:	09.02.2011
	номер государственной регистрации:	47-47-01/001/2011-022
	срок, на который установлено ограничение прав и обременение объекта:	49 лет
	лицо, в пользу которого установлено ограничение прав и обременение объекта:	Найдов Алексей Геннадьевич
	основание государственной регистрации:	Договор аренды лесного участка от 23.12.2010 №169/Р-2010-12, дата регистрации 11.02.2011, №47-47-01/001/2011-022

Государственный регистратор	<small>(подпись)</small>	ФГИС ЕГРН	<small>(подпись, печать)</small>
-----------------------------	--------------------------	-----------	----------------------------------

Земельный участок			
<small>№№ объектов недвижимости</small>			
Лист № _____	Раздел № 2	Всего листов раздела 2 : _____	Всего разделов: _____
03.07.2018 № 99/2018/128048384			
Кадастровый номер:		47:22:0000000:432	

4.1.57	вид	Аренда, Часть лесного участка Волосовского лесничества: Хотинское участковое лесничество квартала №1 (части выделов 51-53, 88, 89, 131, 160, 161, 163) площадью 50000 кв.м для разработки месторождения песка "Хотинский" в муниципальном образовании Волосовский муниципальный район Ленинградской области
	дата государственной регистрации:	23.03.2011
	номер государственной регистрации:	47-47-01/001/2011-434
	срок, на который установлено ограничение прав и обременение объекта:	с 23.03.2011 до 31.12.2020
	лицо, в пользу которого установлено ограничение прав и обременение объекта:	Государственное предприятие " Волосовское дорожное ремонтно - строительное управление", ИНН: 4717000650
основание государственной регистрации:	Договор аренды лесного участка от 22.10.2010 №89/К-2010-10, дата регистрации 23.03.2011, №47-47-01/001/2011-434	
4.1.58	вид	Аренда, Часть лесного участка Волосовского лесничества: Волосовское участковое лесничество в кварталах 1 (части выделов 1-3, 7, 8), 2 (части выделов 1-5), 101(часть выдела 1) для строительства и эксплуатации воздушной линии электропередачи 110 кВ внешнего электроснабжения типовых подстанций "Вруди" и "Елпавитино" по проекту "Внешнее электроснабжение участка Гатчина-Веймарн-Лужская (нхсл)." в муниципальном образовании Волосовский муниципальный район Ленинградской области
	дата государственной регистрации:	14.08.2012
	номер государственной регистрации:	47-47-01/007/2012-382
	срок, на который установлено ограничение прав и обременение объекта:	с 14.08.2012 по 13.08.2061
	лицо, в пользу которого установлено ограничение прав и обременение объекта:	Открытое акционерное общество "Российские железные дороги", ИНН: 7708503727
основание государственной регистрации:	Договор аренды лесного участка от 30.07.2012 №388/ДС-2012-07, дата регистрации 14.08.2012, №47-47-01/007/2012-382	
4.1.59	вид	Безвозмездное пользование участком лесного фонда, Заготовка древесины, побочное лесопользование
	дата государственной регистрации:	22.05.2000
	номер государственной регистрации:	47-01/00-2/2000-661-2
	срок, на который установлено ограничение прав и обременение объекта:	до 13.02.2002
	лицо, в пользу которого установлено ограничение прав и обременение объекта:	Открытое акционерное общество "Корпорация "Росси", ИНН: 7802165874
основание государственной регистрации:	Дополнительное соглашение от 20.02.2002 года к договору безвозмездного пользования участками лесного фонда от 14.04.2000.; Договор безвозмездного пользования участками лесного фонда от 14.04.2000.	

Государственный регистратор	ФГИС ЕГРН
<small>ул.Сенная, д.10/1</small>	<small>ул.Сенная, д.10/1</small>

Земельный участок			
<small>код объекта недвижимости</small>			
Лист № _____	Раздел № 2	Всего листов раздела 2 : _____	Всего разделов: _____
03.07.2018 № 99/2018/128048384			
Кадастровый номер:		47:22:0000000:432	

4.1.60.	вид:	Аренда. Часть лесного участка с кадастровым номером: 47:22:0000000:432 (учетный номер части 258) Волоховского лесничества. Клоновое участковое лесничество, кл.76 (ч.выд.28) площадью 13500кв.м. для переработки древесины и иных лесных ресурсов
	дата государственной регистрации:	11.06.2014
	номер государственной регистрации:	47-47-01/006/2014-105
	срок, на который установлено ограничение прав и обременение объекта:	с 11.06.2014 по 10.06.2063
	лицо, в пользу которого установлено ограничение прав и обременение объекта:	Колви Мария Альбертовна
	основание государственной регистрации:	Договор аренды лесного участка от 08.04.2014 №2-2014-04-1-ПД, дата регистрации 11.06.2014, №47-47-01/006/2014-105
5.	Сведения о наличии решения об изъятии объекта недвижимости для государственных и муниципальных нужд:	данные отсутствуют
6.	Сведения об осуществлении государственной регистрации прав без необходимого в силу закона согласия третьего лица, органа:	данные отсутствуют

Государственный регистратор		ФГИС ЕГРН
<small>(подпись)</small>	<small>(подпись)</small>	<small>(подпись, печать)</small>

М.П.

Выписка из Единого государственного реестра недвижимости об основных характеристиках и зарегистрированных правах на объект недвижимости
 Описание местоположения земельного участка

Земельный участок			
(из объекта недвижимости)			
Лист № _____	Раздела <u>3</u>	Всего листов раздела <u>3</u> : _____	Всего разделов: _____
03.07.2018 № 99/2018/128048384			
Кадастровый номер:		47:22:0000000:432	

План (чертеж, схема) земельного участка:	
	
Масштаб 1:	Условные обозначения:

Государственный регистратор	ФГИС ЕГРН
<small>подпись, печать, дата</small>	<small>подпись, печать</small>

М.П.

11. Выписки из Единого государственного реестра недвижимости и правоустанавливающие документы на земельные участки «двойного учета»

Документы размещены в отдельном файле – Приложение 1 к тому «Исходно-разрешительная документация»

12. Письмо от администрации муниципального образования Волосовский муниципальный район о согласовании проекта изменений в генеральный план муниципального образования Кикеринское сельское поселение Волосовского муниципального района Ленинградской области

Российская Федерация
**Администрация МО
Волосовский
муниципальный район
Ленинградской области**

пл. Советов, д. 3а,
г. Волосово,
Ленинградская область, 188410
телефоны (81373)21-151, 21-157
факс (81373)21-025
e-mail: mail@vlgov.ru
<http://www.волосовскийрайон.рф>
08.06.18 № 943
на № _____ от _____

Главе администрации
муниципального образования
Кикеринское сельское поселение
Волосовского муниципального района
Ленинградской области

Уважаемый Игорь Размикович!

В администрацию муниципального образования Волосовский муниципальный район Ленинградской области представлен на согласование проект изменений в генеральный план муниципального образования Кикеринское сельское поселение Волосовского муниципального района Ленинградской области (далее – Проект), вх. от 15.05.2018 года № 974. По результатам рассмотрения Проекта администрация муниципального образования Волосовский муниципальный район Ленинградской области согласовывает Проект в части:

- размещения планируемых объектов местного значения муниципального района:
 - дошкольное образовательное учреждение на 120 мест в поселке Кикерино;
 - реконструкция в границах существующего земельного участка общеобразовательной школы с увеличением количества мест до 450 мест;
 - строительство канализационного коллектора «поселок Кикерино – поселок Калитино» с канализационной насосной станцией в поселке Кикерино производительностью 55 куб. м/час;
 - строительство автомобильной дороги местного значения муниципального района от автомобильной «Подъезд к деревни Арбонье» от автомобильной дороги «Кемполово – Губаницы – Калитино – Выра – Тосно – Шапки». Характеристика: IV техническая категория.
- планируемого перевода земель, в другие категории земель:
 - перевод из земель сельскохозяйственного назначения (государственная собственность не разграничена - фонд перераспределения) в земли промышленности, энергетики, транспорта, связи, радиовещания, телевидения, информатики, земли для обеспечения космической деятельности, земли обороны, безопасности и земли иного специального назначения для строительства подъездных железнодорожных путей необщего пользования к земельному участку ООО «Н+Н». Площадь земельного участка – 0,4 га;
 - включение в границы населенного пункта, поселок Кикерино, территории площадью 0,67 га из земель сельскохозяйственного назначения (государственная собственность не разграничена - фонд перераспределения) для размещения объекта местного значения поселения – здание администрации с приобъектной автостоянкой;
 - включение в границы населенного пункта, поселка Кикерино, из состава земель запаса (государственная собственность не разграничена) территории общей площадью 17,85 га;
 - перевод земель в категорию земли промышленности, энергетики, транспорта, связи, радиовещания, телевидения, информатики, земли для обеспечения космической деятельности, земли обороны, безопасности и земли иного специального назначения из

состава земель сельскохозяйственного назначения(государственная собственность не
разграничена - фонд перераспределения) площадью 10,57 для размещения
инвестиционной площадки промышленных предприятий и производств.

И.о. главы администрации



С.Д. Ушаков

Финдюкович Ю.Б.
8 (813 73) 23 118



13. Выкопировки из планшетов Волосовского лесничества Клопицкого участкового лесничества на территорию Кикеринского сельского поселения



Администрация
Ленинградской области
Комитет по природным ресурсам
ЛОГКУ «ЛЕНОБЛЛЕС»
Ленинградское областное
государственное казенное учреждение
«Управление лесами Ленинградской области»

**ВОЛОСОВСКОЕ ЛЕСНИЧЕСТВО –
филиал ЛОГКУ «ЛЕНОБЛЛЕС»**

188643, Ленинградская область, Всеволожский район,
г. Всеволожск, Колтушское шоссе, д. 138;
Почтовый адрес: 188410, Ленинградская область,
г. Волосово, Терпигановское шоссе, 1 км
ОГРН 1084703000656
ИНН 4703102356/КПП 470301001
Тел/факс (81373) 24-219
E-mail: lesy@lles@mail.ru
lesyvoez@mail.ru
kabr-les@bk.ru

от 02.06.2018 г. № 449

на _____ от _____ 20__ г.

И. Р. Костяня
Главе администрации МО Кикеринское
сельское поселение Волосовского района
Ленинградской области
188400, п. Кикерино, ул. Андреевская,
д. 14.

Уважаемый Игорь Размикович!

В ответ на Ваше обращение от 15.06.2018г. №390 Волосовское лесничество сообщает, что не уполномочено предоставлять схемы расположения лесных участков на кадастровом плане территории. Выкопировки с планшетов Волосовского лесничества с наложением проектируемых границ МО «Кикеринское сельское поселение», а также обзорный план проектируемых границ МО «Кикеринское сельское поселение» по отношению к землям лесного фонда Волосовского лесничества прилагаются.

Приложение:

выкопировки с планшетов Волосовского лесничества – 5 листов;
обзорный план проектируемых границ МО «Кикеринское сельское поселение» по отношению к землям лесного фонда
Волосовского лесничества – 1 лист.

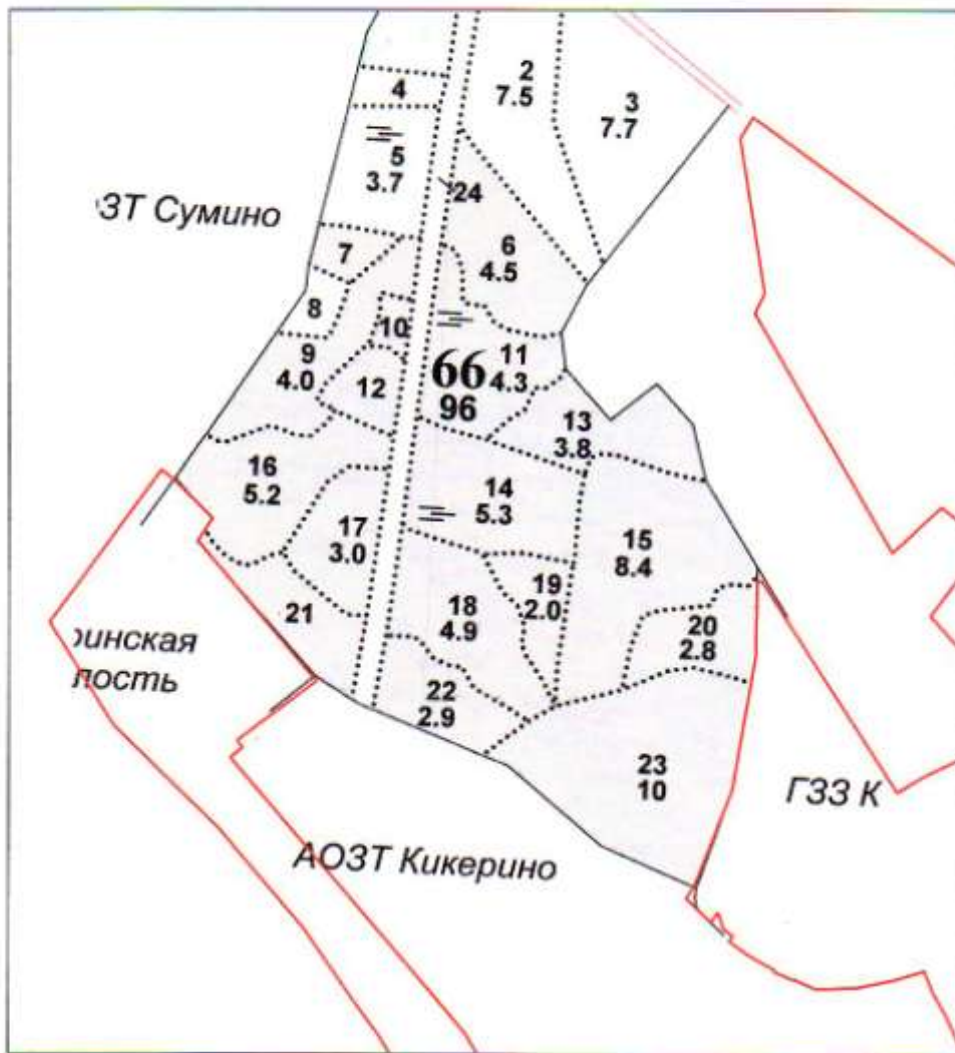
Директор филиала

(81373) 24-223
Исполнитель: Яловка Н.П.




С.Н.Смертин

Выкопировка с планшетов Волосовского лесничества, Клопицкое участковое лесничество, квартал №66. Масштаб 1:10 000.



Условные обозначения:

 - проектируемые границы населенных пунктов МО "Кикеринское сельское поселение"

Директор Волосовского лесничества – филиала ЛОЖКУ «Ленобллес» _____

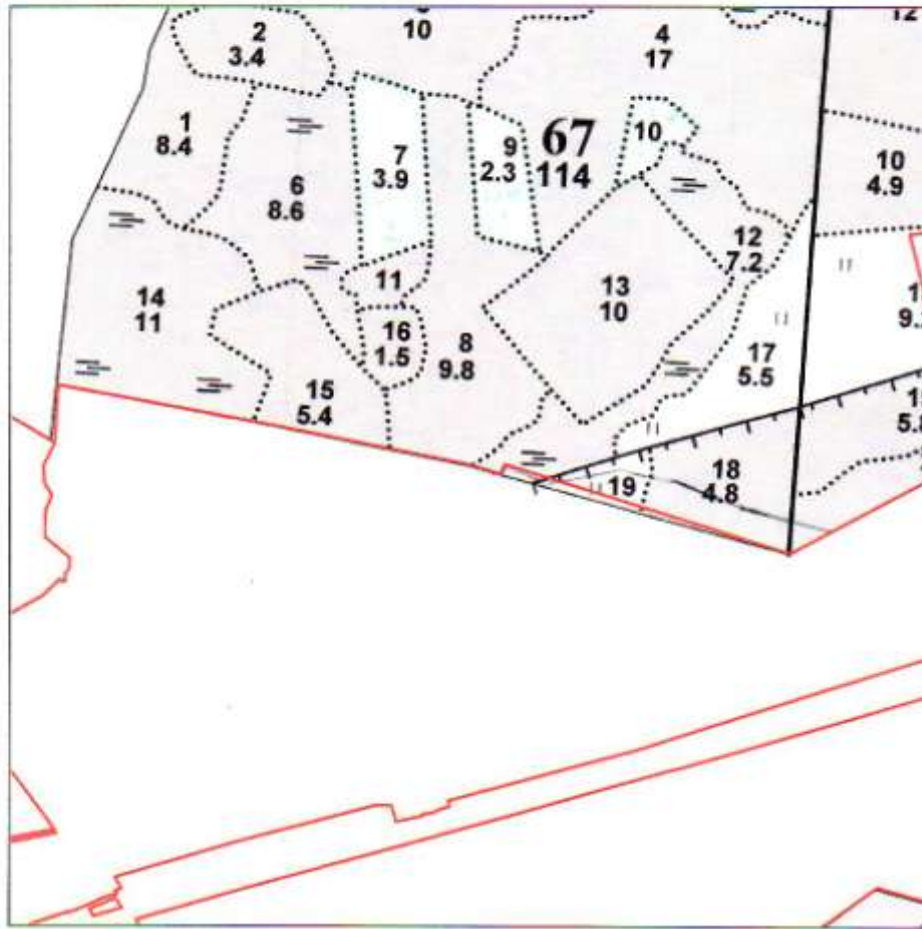

С. Н. Смертин

Инженер по лесопользованию Волосовского лесничества _____



Н. П. Яловка



Выкопировка с планшетов Волосовского лесничества, Клопицкое участковое лесничество, квартал №67. Масштаб 1:10 000.



Условные обозначения:

 - проектируемые границы населенных пунктов МО "Кикеринское сельское поселение"

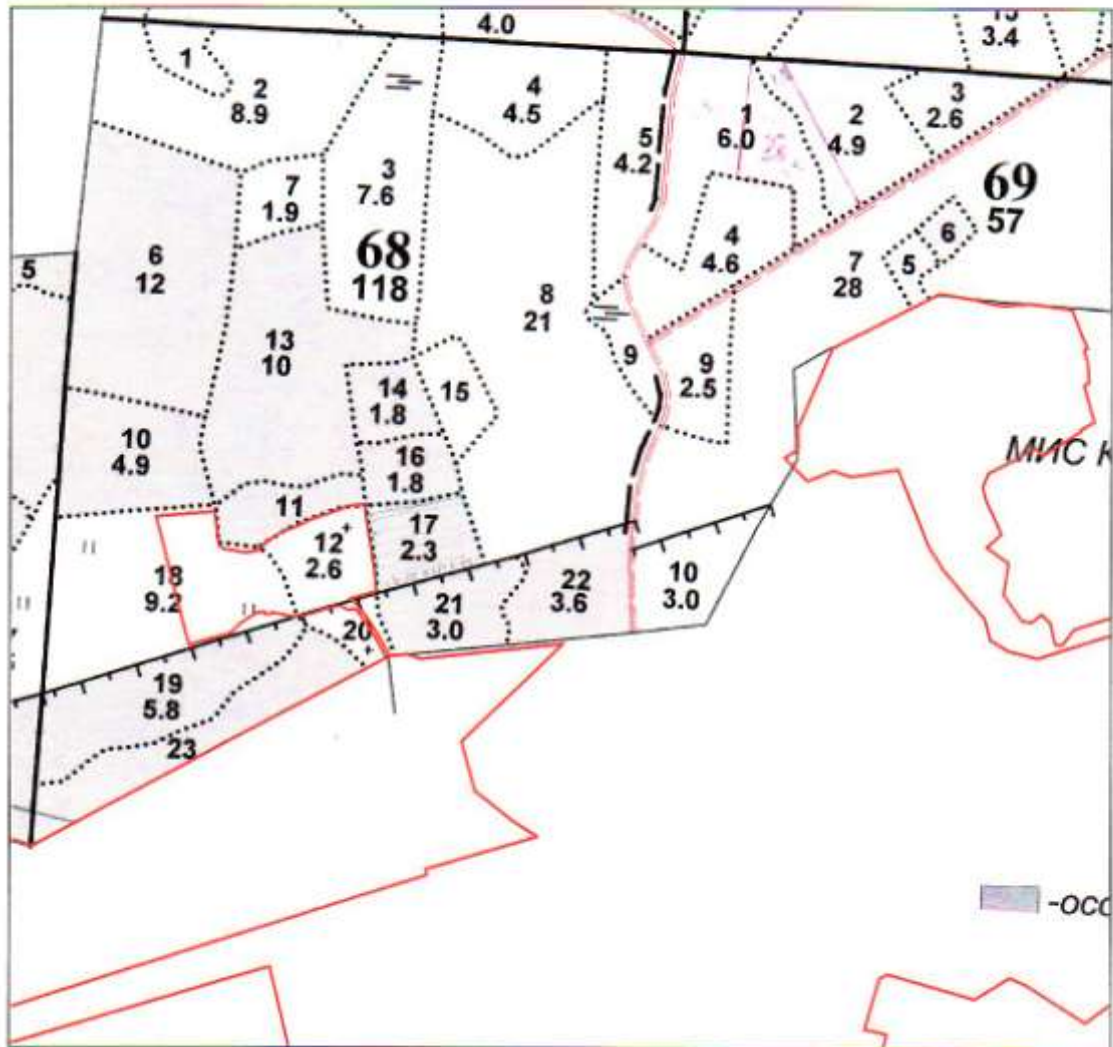
Директор Волосовского лесничества – филиала ЛОЛЖУ
«Ленобллес» _____

 С. Н. Смертин

Инженер по лесопользованию Волосовского
лесничества _____

 Н. П. Яловка

Выкопировка с планшетов Волосовского лесничества, Клопицкое участковое лесничество, кварталы №№68, 69. Масштаб 1:10 000.



Условные обозначения:

- проектируемые границы населенных пунктов МО "Кикеринское сельское поселение"

Директор Волосовского лесничества – филиала ДОПКУ
«Леноблес» _____

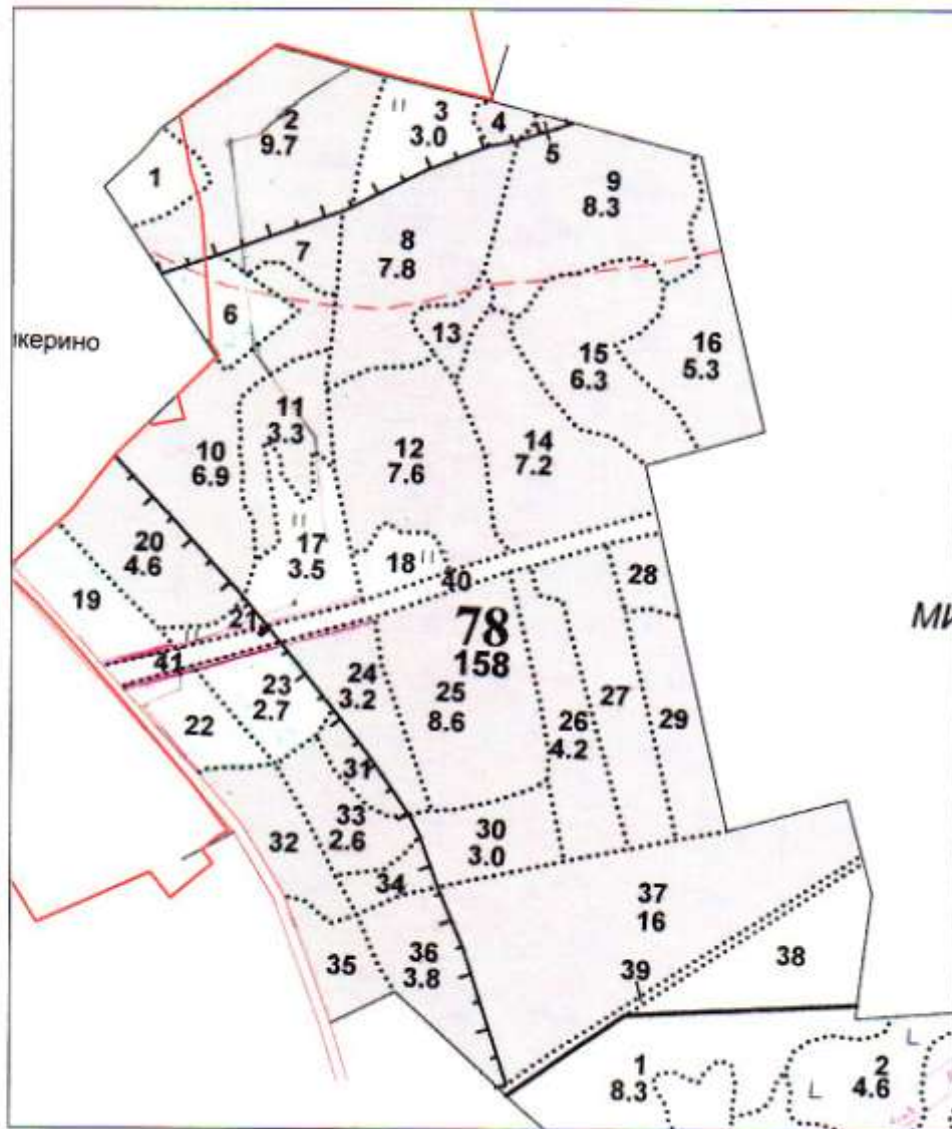
С. Н. Смертин
С. Н. Смертин

Инженер по лесопользованию Волосовского
лесничества _____

Н. П. Яловка
Н. П. Яловка



Выкопировка с планшетов Волосовского лесничества, Клопицкое участковое лесничество, квартал №78. Масштаб 1:10 000.



Условные обозначения:

□ - проектируемые границы населенных пунктов МО "Кикеринское сельское поселение"

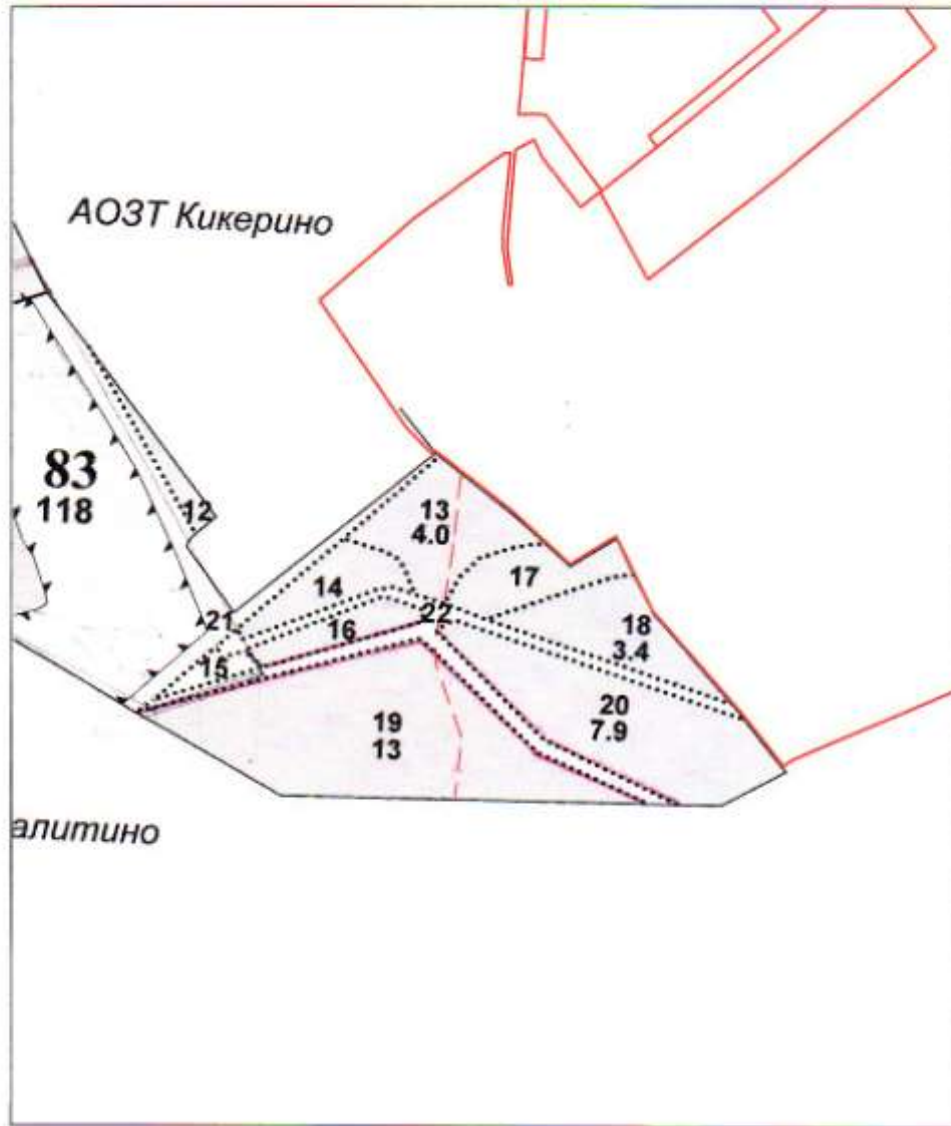
Директор Волосовского лесничества – филиала ЛОГКУ «Леноблес» _____

С. Н. Смертин

Инженер по лесопользованию Волосовского лесничества _____

Н.П.Яловка

Выкопировка с планшетов Волосовского лесничества, Клопицкое участковое лесничество, квартал №83. Масштаб 1:10 000.



Условные обозначения:

— проектируемые границы населенных пунктов МО "Кикеринское сельское поселение"

Директор Волосовского лесничества – филиала ДОГКУ «Леноблес» _____

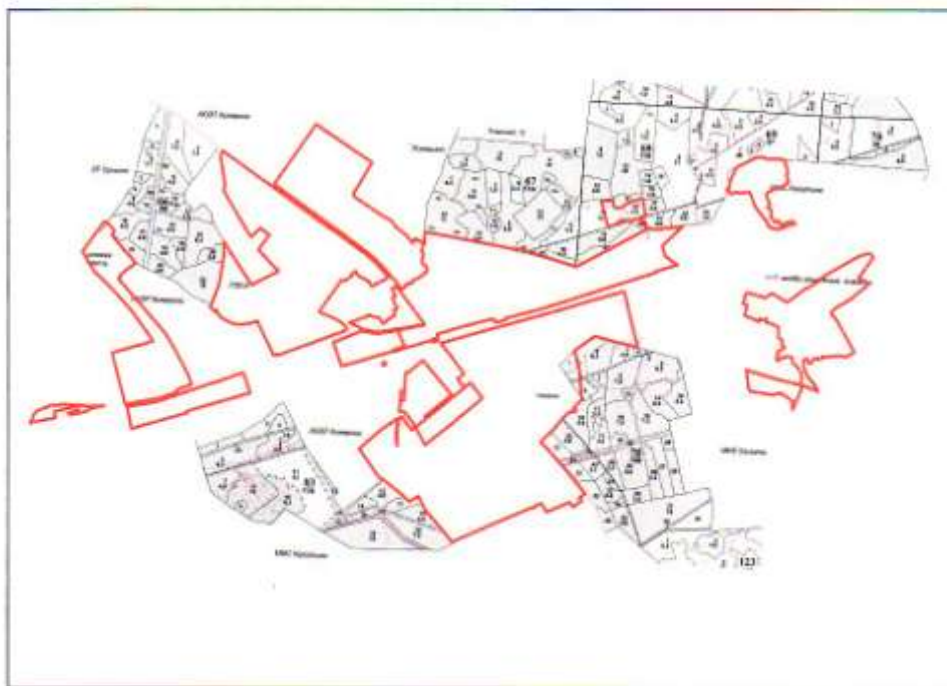
С. Н. Смертин

Инженер по лесопользованию Волосовского лесничества _____


Н.П.Яловка



Обзорный план расположения проектируемых границ населенных пунктов МО
"Кикеринское сельское поселение" по отношению к землям лесного фонда
Волосовского лесничества. Масштаб 1:50 000.



Условные обозначения:

 - проектируемые границы населенных пунктов МО "Кикеринское сельское поселение"

Директор Волосовского лесничества – филиала ЛОБКУ
«Леноблес» _____

 С. Н. Смертин

Инженер по лесопользованию Волосовского
лесничества _____

Н.П.Яловка

14. Выписка из лесохозяйственного регламента Волосовского лесничества

Выписка
из лесохозяйственного регламента Волосовского лесничества (в отношении
испрашиваемой территории)

Распределение лесов по целевому назначению и категориям
защитных лесов в отношении лесных участков

Целевое назначение лесов	Номера лесных кварталов и выделов Клопицкого участкового лесничества
I. Защитные леса	
1. Леса, выполняющие функции защиты природных и иных объектов	
1.1. Защитные полосы лесов, расположенные вдоль железнодорожных путей общего пользования, федеральных автомобильных дорог общего пользования, автомобильных дорог общего пользования, находящихся в собственности субъектов Российской Федерации	67 квартал, выдел 18,19 68 квартал, выдел 20 78 квартал, выдел 1,2
2. Ценные леса	
2.1. Запретные полосы лесов, расположенные вдоль водных объектов	67 квартал, выдел 12 68 квартал, выдел 11,12,18 78 квартал, выдел 6,10

Директор Волосовского лесничества
- филиала ЛОГКУ «Леноблес»

Инженер по лесопользованию
Волосовского лесничества


С.Н. Смертин
Н.П. Яловка

15. Кадастровый паспорт на автомобильные дороги местного значения поселения на территорию поселка Кикерино

КАДАСТРОВЫЙ ПАСПОРТ
здания, сооружения, объекта незавершенного строительства

Лист № 1, всего листов 2
сооружения

(вид объекта недвижимого имущества)

Дата 10.01.2012 г.

Кадастровый номер _____
Инвентарный номер (ранее присвоенный учетный номер) 41:206:002:000013520

1. Описание объекта недвижимого имущества

1.1. Наименование Дорога

1.2. Адрес (местоположение):

Субъект Российской Федерации	<u>Ленинградская область</u>	
Район	<u>Волосовский</u>	
Муниципальное образование	тип	<u>сельское поселение</u>
	наименование	<u>Кикеринское</u>
Населенный пункт	тип	<u>поселок</u>
	наименование	<u>Кикерино</u>
Улица (проспект, переулок и т.д.)	тип	
	наименование	
Номер дома		
Номер корпуса		
Номер строения		
Лигера	<u>Г</u>	
Иное описание местоположения		

1.3. Основная характеристика: протяженность 16002.00 м.
(тип) (значение) (единица измерения)

степень готовности объекта незавершенного строительства _____

1.4. Назначение: нежилое

1.5. Этажность: _____
количество этажей _____, количество подземных этажей _____

1.6. Год ввода в эксплуатацию (завершения строительства) _____


1.7. Кадастровый номер земельного участка (участков), в пределах которого расположен объект недвижимого имущества _____

1.8. Предыдущие кадастровые (условные) номера объекта недвижимого имущества: _____

1.9. Примечание: идентификационный номер 41-206-820 ОП МП 01
уточняемая протяженность объекта 20000.00, согласно областного закона

1.10. Ленинградский филиал ФГУП "Ростехинвентаризация-Федеральное БТИ"
реквизиты свидетельства об аккредитации: Серия РН-1 № 00376, регистрационная запись №224 от 14.11.2007 г.

Начальник
Гатчинского отделения
Ленинградского филиала ФГУП
"Ростехинвентаризация-Федеральное БТИ"



Н.И.Ненашева

КАДАСТР (РУБНИЙ ПЛАН) 1

плановый
(для объектов недвижимости)

Лист № 2 из 2 листов 2

КАДАСТРОВЫЙ НОМЕР
ИНВЕНТАРНЫЙ НОМЕР
1:1200 000 000000000

2 СИТУАЦИОННЫЙ ПЛАН ОБЪЕКТА НЕДВИЖИМОГО ИМУЩЕСТВА



Масштаб 1:5000



Начальник Гатчинского отделения
ФГУП "Ростехинвентаризация - Федеральное БТИ"
Ленинградский филиал

Н.И. Менашева

16. Ответ Комитета по культуре Ленинградской области по территориям «двойного учета»



ПРАВИТЕЛЬСТВО
ЛЕНИНГРАДСКОЙ ОБЛАСТИ

КОМИТЕТ ПО КУЛЬТУРЕ
ЛЕНИНГРАДСКОЙ ОБЛАСТИ

ул. Трефолева, д. 34, Санкт-Петербург, 198097

Тел./факс: (812) 611-45-00

E-mail: kult_lo@lenreg.ru



Комитет по культуре
Ленинградской
области

01-09-7624/2018-0-1
18.10.2018

Главе Администрации
Кикеринского сельского поселения
Волосовского муниципального района
Ленинградской области

И.Р. Костяню

Андреевская ул., д. 14, п. Кикерино,
Волосовский район, 188400

Уважаемый Игорь Размикович!

Комитет по культуре Ленинградской области (далее – Комитет) рассмотрел Ваше обращение от 26.09.2018 г. № 785 (вх. № 01-09-7624/2018 от 01.10.2018 г.) и сообщает следующее.

На лесном участке Клопицкого участкового лесничества Волосовского лесничества, 67 квартал, выдел 12 (часть), выдел 18 (часть), выдел 19 (часть) (в соответствии с представленной схемой местоположения земельного участка, фрагмент 1) объекты культурного наследия, включенные в единый государственный реестр объектов культурного наследия (памятников истории и культуры) народов Российской Федерации (далее – Реестр), выявленные объекты культурного наследия, включенные в Перечень выявленных объектов культурного наследия, расположенных на территории Ленинградской области (далее – Перечень), отсутствуют.

Сведениями об отсутствии на указанном земельном участке объектов археологического наследия и объектов, обладающих признаками объекта археологического наследия, Комитет не располагает.

На лесном участке Клопицкого участкового лесничества Волосовского лесничества, выдел 11 (часть), выдел 12, выдел 18 (часть), выдел 20 (часть) (в соответствии с представленной схемой местоположения земельного участка, фрагмент 2) объекты культурного наследия, включенные в Реестр, выявленные объекты культурного наследия, включенные в Перечень, отсутствуют.

Сведениями об отсутствии на указанном земельном участке объектов археологического наследия и объектов, обладающих признаками объекта археологического наследия, Комитет не располагает.

На лесном участке Клопицкого участкового лесничества Волосовского лесничества, квартал 78, выдел 1 (часть), выдел 2 (часть), выдел 6 (часть), выдел 10 (часть) (в соответствии с представленной схемой местоположения земельного

участка, фрагмент 3) объекты культурного наследия, включенные в Реестр, выявленные объекты культурного наследия, включенные в Перечень, отсутствуют.

Сведениями об отсутствии на указанном земельном участке объектов археологического наследия и объектов, обладающих признаками объекта археологического наследия, Комитет не располагает.

Согласно ст. 28 Федерального закона от 25 июня 2002 года № 73-ФЗ «Об объектах культурного наследия (памятниках истории и культуры) народов Российской Федерации» (далее – Федеральный закон № 73-ФЗ) в целях определения наличия или отсутствия объектов археологического наследия либо объектов, обладающих признаками объекта археологического наследия, на земельных участках, землях лесного фонда или в границах водных объектов или их частей, подлежащих воздействию земляных, строительных, мелиоративных, хозяйственных работ, указанных в ст. 30 Федерального закона № 73-ФЗ работ по использованию лесов и иных работ, в случае, если указанные земельные участки, земли лесного фонда, водные объекты, их части расположены в границах территорий, утвержденных в соответствии с пп. 34.2 п. 1 ст. 9 Федерального закона № 73-ФЗ проводится государственная историко-культурная экспертиза.

В соответствии с п. 56 ст. 26 Федерального закона от 03 августа 2018 года № 342-ФЗ «О внесении изменений в градостроительный кодекс Российской Федерации и отдельные законодательные акты Российской Федерации» (далее – Федеральный закон № 342-ФЗ) до утверждения в соответствии с пп. 34.2 п. 1 ст. 9 Федерального закона № 73-ФЗ границ территорий, в отношении которых у федеральных органов государственной власти, органов государственной власти субъектов Российской Федерации и органов местного самоуправления, уполномоченных в области сохранения, использования, популяризации и государственной охраны объектов культурного наследия, имеются основания предполагать наличие на таких территориях объектов археологического наследия либо объектов, обладающих признаками объекта археологического наследия, государственная историко-культурная экспертиза проводится в соответствии с абзацем девятым ст. 28, абзацем третьим ст. 30, п. 3 ст. 31 Федерального закона № 73-ФЗ (в редакции, действовавшей до дня официального опубликования Федерального закона № 342-ФЗ).

Учитывая изложенное, в случае необходимости проведения земляных, строительных, хозяйственных и иных работ на указанных земельных участках необходимо руководствоваться ст. 5.1, 28, 30, 31, 32, 36, 45.1 Федерального закона № 73-ФЗ, п. 56 ст. 26 Федерального закона № 342-ФЗ:

- обеспечить проведение и финансирование государственной историко-культурной экспертизы земельного участка, подлежащего воздействию земляных, строительных, хозяйственных и иных работ, путем археологической разведки, в порядке, установленном ст. 45.1 Федерального закона № 73-ФЗ;

- предоставить в Комитет документацию, подготовленную на основе археологических полевых работ, содержащую результаты исследований, в соответствии с которыми определяется наличие или отсутствие объектов археологического наследия и объектов, обладающих признаками объекта археологического наследия, на земельном участке, подлежащем воздействию земляных, строительных, хозяйственных и иных работ, а также заключение

государственной историко-культурной экспертизы указанной документации (либо земельного участка).

В случае обнаружения в границе земельного участка, подлежащего воздействию земляных, строительных, хозяйственных и иных работ, объектов археологического наследия и (или) объектов, обладающих признаками объекта археологического наследия, и после принятия Комитетом решения о включении данного объекта в перечень выявленных объектов культурного наследия:

- разработать в составе проектной документации раздел об обеспечении сохранности выявленного объекта культурного наследия или о проведении спасательных археологических полевых работ или проект обеспечения сохранности выявленного объекта культурного наследия либо план проведения спасательных археологических полевых работ, включающих оценку воздействия проводимых работ на выявленный объект культурного наследия (далее – документация или раздел документации, обосновывающий меры по обеспечению сохранности выявленного объекта культурного наследия);

- получить по документации или разделу документации, обосновывающей меры по обеспечению сохранности выявленного объекта культурного наследия, заключение государственной историко-культурной экспертизы и представить его совместно с указанной документацией в Комитет на согласование;

- обеспечить реализацию согласованной Комитетом документации, обосновывающей меры по обеспечению сохранности выявленного объекта культурного наследия.

Порядок организации, проведения и рассмотрения заключения государственной историко-культурной экспертизы определен Положением о государственной историко-культурной экспертизе, утвержденным Постановлением Правительства Российской Федерации от 15.07.2009 № 569 (далее – Положение). Со списком аттестованных экспертов можно ознакомиться на официальном сайте Министерства культуры Российской Федерации: mkgf.ru.

Рассматриваемые земельные участки находятся вне зон охраны/защитных зон объектов культурного наследия.

Заместитель председателя комитета –
начальник департамента государственной
охраны, сохранения и использования
объектов культурного наследия



А.Н. Карлов


17. Ответы Комитета по природным ресурсам Ленинградской области по территориям «двойного учета»



АДМИНИСТРАЦИЯ
ЛЕНИНГРАДСКОЙ ОБЛАСТИ

КОМИТЕТ
ПО ПРИРОДНЫМ РЕСУРСАМ
ЛЕНИНГРАДСКОЙ ОБЛАСТИ

191124, Санкт-Петербург, на Растрелли, 2, лит. А
Для телеграмм: Санкт-Петербург, 191124
Телетайп: 121025 «Время»
Тел.: (812) 611-41-01
E-mail: info@lenobl.ru



Главе администрации
МО Кикеринское сельское поселение
Волосовского муниципального района
Ленинградской области

И.Р. Костяню

ул. Андреевская, д. 14, п. Кикерино
Волосовский район
Ленинградская область
188400

Уважаемый Игорь Размикович!

Комитет по природным ресурсам Ленинградской области (далее – Комитет) рассмотрел Ваше обращение от 26.09.2018 № 784 и сообщает следующее.

Лесные участки, расположенные по адресу: Ленинградская область, Волосовский район, Волосовское лесничество, Клопицкое участковое лесничество, квартал 67 (части выделов 12, 18, 19) площадью 0,5 га; квартал 68 (выдел 12, части выделов 11, 18, 20) площадью 5,8 га; квартал 78 (части выделов 1, 2, 6, 10) площадью 3,3 га, находятся вне границ особо охраняемых природных территорий регионального значения Ленинградской области.

Заместитель
председателя комитета


С.Б. Чхетия



АДМИНИСТРАЦИЯ
ЛЕНИНГРАДСКОЙ ОБЛАСТИ

КОМИТЕТ
ПО ПРИРОДНЫМ РЕСУРСАМ
ЛЕНИНГРАДСКОЙ ОБЛАСТИ

191124, Санкт-Петербург, пл. Расстрелян, 2, лит. А
Для телеграмм: Санкт-Петербург, 191124
Телефакс: 121025 «Взрыв»
Тел.: (812) 611-41-01
E-mail: lnc@lenres.ru



Главе администрации
МО Кикеринское сельское поселение
Волосовского муниципального района
Ленинградской области

И.Р. Костянину

ул. Андреевская, д. 14, п. Кикерино
Волосовский район
Ленинградская область
188400

Уважаемый Игорь Размикович!

Комитет по природным ресурсам Ленинградской области (далее – Комитет) рассмотрел Ваше обращение от 26.09.2018 № 787 и сообщает следующее.

По данным государственного лесного реестра и данным ЕГРН в границах муниципального образования Кикеринское сельское поселение Волосовского муниципального района Ленинградской области установлены пересечения земельных участков с категорией земли лесного фонда с земельными участками категории земли населенных пунктов. Местоположение и характеристика лесных участков, которые имеют пересечения с участками земель населенных пунктов, представлены таблице 1.

Таблица 1

№ п/п	Местоположение и характеристика земель лесного фонда	Площадь пересечения, га
1.	Лесной участок, расположенный по адресу: Ленинградская область, Волосовский район, Клопицкое участковое лесничество, квартал 67 (части выделов 12, 18, 19) Целевое назначение: защитные леса. Категория защитных лесов: выдел 12 – запретные полосы лесов, расположенные вдоль водных объектов; выделы 18, 19 – защитные полосы лесов, расположенные вдоль железнодорожных путей общего пользования, федеральных автомобильных дорог общего пользования, автомобильных дорог общего пользования, находящихся в собственности субъектов Российской Федерации	0,5

№ п/п	Местоположение и характеристика земель лесного фонда	Площадь пересечения, га
2.	<p>Лесной участок, расположенный по адресу: Ленинградская область, Волосовский район, Клопицкое участковое лесничество, квартал 78 (части выделов 1, 2, 6, 10)</p> <p>Целевое назначение: защитные леса. Категория защитных лесов: выделы 6, 10 – запретные полосы лесов, расположенные вдоль водных объектов; выделы 1, 2 – защитные полосы лесов, расположенные вдоль железнодорожных путей общего пользования, федеральных автомобильных дорог общего пользования, автомобильных дорог общего пользования, находящихся в собственности субъектов Российской Федерации</p>	3,3

Заместитель
председателя комитета



С.Б. Чхетия