

Приложение 1
к тому «Исходно-разрешительная документация»

Перечень земельных участков границы о которых внесены в ЕГРН, для которых
представлены сведения о государственной регистрации права

| № | Кадастровый номер земельного участка (ссылка на документы) | Адрес земельного участка | Сведения о государственной регистрации права | Вид документа подтверждающий сведения о государственной регистрации | Анализ соответствия Федеральному закону от 29 июля 2017 г. № 280 |
|-------------------|--|--------------------------|--|--|--|
| По улице Болотной | | | | | |
| 1. | <u>47:22:050003:5</u> | ул. Болотная, 1 | Собственность, № 47-78-09/005/2009-122 от 24.02.2009 | Выписка из ЕГРН об основных характеристиках и зарегистрированных правах на объект недвижимости | Соответствует |
| 2. | <u>47:22:050003:35</u> | ул. Болотная, 1 | Договор аренды земельного участка № 874 от 27.12.2011, регистрация № 47-47-09/015/2012-149 от 24.04.2012 | Выписка из ЕГРН об основных характеристиках и зарегистрированных правах на объект недвижимости | Соответствует |
| 3. | <u>47:22:050003:10</u> | ул. Болотная, 4а | Собственность, № 47-78-09/040/2009-193 от 16.10.2009 | Выписка из ЕГРН об основных характеристиках и зарегистрированных правах на объект недвижимости | Соответствует |
| 4. | <u>47:22:050003:11</u> | ул. Болотная, 4 | Собственность, № 47-47-09/043/2012-152 от 10.10.2012 | Выписка из ЕГРН об основных характеристиках и зарегистрированных правах на объект недвижимости | Соответствует |
| 5. | <u>47:22:050003:14</u> | ул. Болотная, | Собственность, № 47:22:0500003:14- | Выписка из ЕГРН об | Соответствует по |

| | | | | | |
|----------------------------------|---|-----------------------------------|--|---|------------------------------|
| | | 5 | 47/009/2017-2 от 22.06.2017; Постановление Главы администрации МО Волосовский муниципальный район Ленинградской области о предоставлении земельного участка в собственность от 05.05.2008 г. №1197; Свидетельство о государственной регистрации ЛО-003№ 36572 от 4.08.1998 г. на жилой дом | основных характеристик и зарегистрированных прав на объект недвижимости; Свидетельство о государственной регистрации на земельный участок; Свидетельство о государственной регистрации на жилой дом | предыдущем у правообладателю |
| 6. | <u>47:22:050003:48</u> | ул. Флотская, 14 | Долевая собственность, № 47-47-09/050/2011-037 от 02.12.2011, 1/6 Долевая собственность, № 47-47-09/050/2011-037 от 02.12.2011, 1/6 Долевая собственность № 47-47-09/018/2014-081 от 13.11.2014, 1/3 Долевая собственность, № 47-47-09/018/2014-078 от 17.11.2014, 1/3 | Выписка из ЕГРН об основных характеристиках и зарегистрированных правах на объект недвижимости | Соответствует |
| 7. | <u>Земельные участки сведения о границах которых не содержатся в ЕГРН</u> | Ул. Болотная 2; ул. Болотная 3 | | Свидетельства о праве наследования, договора аренды; Свидетельство собственности | Соответствует |
| ул. Комсомольская, ул. Заводская | | | | | |
| 8. | <u>47:22:0500019:1</u> | ул. Комсомольская, 27 | Собственность, № 47-78-09/010/2005-202 от 30.05.2005 | Выписка из ЕГРН об основных характеристиках и зарегистрированных правах на объект недвижимости | Соответствует |
| 9. | <u>47:22:050001</u> | - | Собственность, № 47- | Выписка из | Соответствует |

| | | | | | |
|-----|------------------------------------|-----------------------|--|--|---------------|
| | <u>9:3</u> | | 78-09/006/2007-044 от 17.04.2007 | ЕГРН об основных характеристиках и зарегистрированных правах на объект недвижимости | ет |
| 10. | <u>47:22:050001</u> <u>9:4</u> | - | Собственность, № 47-78-09/006/2007-042 от 24.04.2007 | Выписка из ЕГРН об основных характеристиках и зарегистрированных правах на объект недвижимости | Соответствует |
| 11. | <u>47:22:050001</u> <u>9:11</u> | ул. Комсомольская, 10 | Собственность, № 47-47-09/005/2013-128 от 22.01.2013 | Выписка из ЕГРН об основных характеристиках и зарегистрированных правах на объект недвижимости | Соответствует |
| 12. | <u>47:22:050001</u> <u>9:21</u> | - | Собственность, № 47-78-09/019/2009-223 от 17.06.2009 | Выписка из ЕГРН об основных характеристиках и зарегистрированных правах на объект недвижимости | Соответствует |
| 13. | <u>47:22:050001</u> <u>9:22</u> | | Собственность, № 47-01/28-18/2004-393 от 28.12.2004 | Выписка из ЕГРН об основных характеристиках и зарегистрированных правах на объект недвижимости | Соответствует |
| 14. | <u>47:22:050001</u> <u>9:23</u> | ул. Комсомольская, 25 | Собственность, № 47-78-09/023/2005-097 от 07.09.2005 | Выписка из ЕГРН об основных характеристиках и зарегистрированных правах на объект | Соответствует |

| | | | | | |
|-----|------------------------------------|------------------------------|--|--|-------------------|
| | | | | недвижимости | |
| 15. | <u>47:22:050001</u> <u>9:27</u> | ул. Заводская, 46 | Собственность, № 47:22:0500019:27- 47/009/2017-4 от 25.10.2017 Договор аренды земельного участка от 27.09.2005 г. № 68 | Выписка из ЕГРН об основных характеристика х и зарегистрирова нных правах на объект недвижимости; Договор аренды | Соответству ет |
| 16. | <u>47:22:050001</u> <u>9:28</u> | | Долевая собственность, № 47- 78-09/050/2009-170 от 30.11.2009, ½ Долевая собственность, № 47- 78-09/050/2009-170 от 30.11.2009, 1/2 | Выписка из ЕГРН об основных характеристика х и зарегистрирова нных правах на объект недвижимости | |
| 17. | <u>47:22:050001</u> <u>9:29</u> | | Собственность, № 47- 47-09/023/2011-027 от 11.07.2011 | Выписка из ЕГРН об основных характеристика х и зарегистрирова нных правах на объект недвижимости | |
| 18. | <u>47:22:050001</u> <u>9:30</u> | | Долевая собственность, № 47- 47-09/013/2013-013 от 22.07.2013, ¼ Долевая собственность, № 47- 47-09/013/2013-013 от 22.07.2013, 3/4 | Выписка из ЕГРН об основных характеристика х и зарегистрирова нных правах на объект недвижимости | |
| 19. | <u>47:22:050001</u> <u>9:34</u> | | Аренда, в соответствии с договором от 5.10.2015 № 29, госрегистрация 47- 78-09/004/2006-070 от 12.11.2015 | Выписка из ЕГРН об основных характеристика х и зарегистрирова нных правах на объект недвижимости | |
| 20. | <u>47:22:050001</u> <u>9:38</u> | ул. Комсомол ьская, 20 | Собственность, № 47- 47-09/045/2012-074 от 15.10.2012 | Выписка из ЕГРН об основных | |

| | | | | | |
|-----|--------------------------------|-----------------------|---|---|---|
| | | | | характеристика х и зарегистрирова нных правах на объект недвижимости | |
| 21. | <u>47:22:050001 9:2505</u> | | Аренда в соответствии с договором № 691 от 14.11.2013, госрегистрация № 47-47-09/001/2014-071 от 16.01.2014 | Выписка из ЕГРН об основных характеристиках и зарегистрированных правах на объект недвижимости | |
| 22. | <u>47:22:050001 9:2512</u> | ул. Комсомольская, 18 | Собственность, № 47-47/009-47/009/004/2015-604/1 от 17.03.2015 | Выписка из ЕГРН об основных характеристиках и зарегистрированных правах на объект недвижимости | |
| 23. | 47:22:050001 9:34 | | Аренда, номер регистрации 47-47/009-47/009/004/2015-6663/2 Дата регистрации | Выписка из ЕГРН об основных характеристиках и зарегистрированных правах на объект недвижимости | |
| 24. | <u>47:22:050002 4:16</u> | ул. Заводская, 26 | Собственность, № 47-78-09/029/2005-181 от 02.12.2005, | Выписка из ЕГРН об основных характеристиках и зарегистрированных правах на объект недвижимости | |
| 25. | <u>47:22:050002 4:17</u> | ул. Комсомольская, 19 | Собственность, № 47:22:0500024:17-47/009/2017-7 от 06.12.2017 Постановление администрации об аренде земельного участка от 19.03.1993 № 199 | Выписка из ЕГРН об основных характеристиках и зарегистрированных правах на объект недвижимости; Постановление | Соответствует, по предыдущему правообладателю |

| | | | | | |
|-----|------------------------------------|------------------------------|--|--|---|
| | | | | администрации | |
| 26. | <u>47:22:050002</u> <u>4:24</u> | ул. Комсомол ьская, 13 | Собственность, № 47-47-09/007/2013-912 от 29.04.2013 | Выписка из ЕГРН об основных характеристиках и зарегистрированных правах на объект недвижимости | |
| 27. | <u>47:22:050002</u> <u>4:26</u> | ул. Комсомол ьская,17 | Собственность, № 47-47/009-47/009/003/2016-7962/1 от 22.11.2016; Постановление главы администрации Кикеринского административного округа администрации «Волосовский район» Ленинградской области от 06.08.2004 г. № 371; Постановление администрации Кикеринское сельское поселение Волосовского муниципального района Ленинградской области от 30.03.2015 г. № 40 | Выписка из ЕГРН об основных характеристиках и зарегистрированных правах на объект недвижимости, Постановление администрации об аренде земельного участка 2004 года, Постановление администрации об аренде земельного участка 2015 года | Соответствует, по предыдущему правообладателю |
| 28. | <u>47:22:050002</u> <u>4:39</u> | ул. Комсомол ьская, 8 | Собственность, № 47-47/009-47/009/004/2015-2909/2 от 19.06.2015 | Выписка из ЕГРН об основных характеристиках и зарегистрированных правах на объект недвижимости | Соответствует |
| 29. | <u>47:22:050002</u> <u>4:57</u> | Ул. Заводская | Собственность, № 47-47/009-47/009/001/2015-79/2 от 30.01.2015 | Выписка из ЕГРН об основных характеристиках и зарегистрированных правах на | Соответствует |

| | | | | объект недвижимости | |
|-----|--------------------------------------|------------------------------|--|--|-------------------------|
| 30. | <u>47:22:050002</u> <u>4:70</u> | ул. Заводская, 26 А | Договор аренды земельного участка от 27.11.2017 г. № 323 Постановление администрации Волосовского муниципального района 5.10.2017 г № 1293 | Выписка, Постановление администрации | Не соответстvue т |
| 31. | <u>47:22:050002</u> <u>4:6</u> | ул. Комсомол ьская, 11 | Собственность, № 47- 78-09/019/2005-26 от 07.07.2005 | Выписка из ЕГРН об основных характеристика х и зарегистрирова нных правах на объект недвижимости | Соответстvue ет |
| 32. | <u>47:22:050002</u> <u>4:25</u> | ул. Комсомол ьская, 15 | Собственность № 47- 01/28-13/2004-162 от 09.11.2004 | Выписка из ЕГРН об основных характеристика х и зарегистрирова нных правах на объект недвижимости | Соответстvue ет |
| 33. | <u>47:22:050001</u> <u>9:2351</u> | ул. Комсомол ьская, 6 | Собственность, № 47- 47/009- 47/009/004/2015-771/1 от 25.03.2015 | Выписка из ЕГРН об основных характеристика х и зарегистрирова нных правах на объект недвижимости | Соответстvue ет |

Выписки из ЕГРН об основных характеристиках и зарегистрированных правах на объект недвижимости

Земельный участок 47:22:05000003:5

Выписка из ЕГРН об основных характеристиках и зарегистрированных правах на земельный участок

| ФГИС ЕГРН | | Раздел I | |
|--|--|------------------------|----------------------|
| (полное наименование органа регистрации прав) | | | |
| Выписки из Единого государственного реестра недвижимости об основных характеристиках и зарегистрированных правах на объект недвижимости Сведения об основных характеристиках объекта недвижимости | | | |
| На основании запроса от 27.06.2018 г., поступившего на рассмотрение 27.06.2018 г., сообщаем, что согласно записям Единого государственного реестра недвижимости: | | | |
| Земельный участок | | | |
| (или объект недвижимости) | | | |
| Лист № | Раздел № | Всего листов раздела № | Всего листов выписки |
| 27.06.2018 | № 99/2018/125630783 | | |
| Кадастровый номер | | 47:22:0500003:5 | |
| Номер кадастрового квартала | 47:22:0500003 | | |
| Дата присвоения кадастрового номера | 29.12.1992 | | |
| Ранее присвоенный государственный учетный номер | Иной номер: 47:01:05-01-01:5 | | |
| Адрес: | Ленинградская область, Волосовский район, Кинеринское сельское поселение, п. Кинерино, ул. Болотная, 1 | | |
| Площадь: | 1054 кв. м | | |
| Кадастровая стоимость, руб.: | 370839.36 | | |
| Кадастровые номера расположенных в пределах земельного участка объектов недвижимости | 47:22:0500019:693, 47:22:0500003:63, 47:22:0500003:66, 47:22:0500003:67, 47:22:0500003:68 | | |
| Категория земель: | Земли населенных пунктов | | |
| Надлежит разрешенному использованию: | для индивидуального жилищного строительства | | |
| Статус записи об объекте недвижимости: | Сведения об объекте недвижимости имеют статус "актуальные, ранее учтенные" | | |
| Особые отметки: | Границы земельного участка не установлены в соответствии с требованиями земельного законодательства. | | |
| Получитель выписки: | Адм. МО Кувшиновское городское поселение | | |
| Государственный регистратор | | ФГИС ЕГРН | |
| (подпись, наименование должности) | | (подпись) | |

М.П.

Выписка из Единого государственного реестра недвижимости об основных характеристиках и зарегистрированных правах на объект недвижимости

Сведения о зарегистрированных правах на объект недвижимости


| Земельный участок | |
|--|---|
| (на объект недвижимости) | |
| Лист № _____ Раздел 2 | Всего листов раздела 2 : _____ |
| 27.06.2018 № 99/2018/125630783 | |
| Кадастровый номер: | 47:22:0500003:5 |
| 1. Правообладатель (правообладатели): | 1.1. Котляревский Виктор Викторович |
| 2. Вид, номер и дата государственной регистрации права: | 2.1. Собственность, № 47-78-09/005/2009-122 от 24.02.2009 |
| 3. Документы-основания: | 3.1. сведения не предоставляются |
| 4. Ограничение прав и обременение объекта недвижимости: | не зарегистрировано |
| 5. Сведения о наличии решения об изъятии объекта недвижимости для государственных и муниципальных нужд: | данные отсутствуют |
| 6. Сведения об осуществлении государственной регистрации прав (без необходимого в силу закона согласия третьего лица, органа): | данные отсутствуют |
| Государственный регистратор | ФГИС ЕГРН |
| <small>(подпись)</small> | <small>(подпись)</small> |
| <small>(подпись, фамилия)</small> | <small>(подпись, фамилия)</small> |

Выписка из Единого государственного реестра недвижимости об основных характеристиках и зарегистрированных правах на объект недвижимости

Описание местоположения земельного участка

| | | | |
|---|-----------------|---------------------------------------|-----------------------|
| Земельный участок | | | |
| <small>(на объект недвижимости)</small> | | | |
| Лист № _____ | Раздел <u>3</u> | Всего листов раздела <u>3</u> : _____ | Всего разделов: _____ |
| 27.06.2018 № 99/2018/125630783 | | Всего листов выписки: _____ | |
| Кадастровый номер: | | 47:22:0500003:5 | |

План (чертеж, схема) земельного участка:



Масштаб 1: _____ Условные обозначения: _____

| | | |
|---|--------------------------|--|
| Государственный регистратор <small>(полное наименование должности)</small> | <small>(подпись)</small> | ИГИС ЕИРП <small>(подпись, фамилия)</small> |
|---|--------------------------|--|

Земельный участок 47:22:0500003:35

Выписка из ЕГРН об основных характеристиках и зарегистрированных правах

ФГИС ЕГРН

(полное наименование органа регистрации права)

Раздел I

Выписка из Единого государственного реестра недвижимости об основных характеристиках и зарегистрированных правах на объект недвижимости

Сведения об основных характеристиках объекта недвижимости

На основании запроса от 27.06.2018 г., поступившего на рассмотрение 27.06.2018 г., сообщаем, что согласно записям Единого государственного реестра недвижимости:

| Земельный участок | |
|---|--|
| (вид объекта недвижимости) | |
| Лист № _____ Раздела I | Всего листов раздела I: _____ |
| Всего разделов: _____ | Всего листов выписки: _____ |
| 27.06.2018 № 99/2018/125630887 | |
| Кадастровый номер: | 47:22:0500003:35 |
| Номер кадастрового квартала: | 47:22:0500003 |
| Дата присвоения кадастрового номера: | 24.05.1993 |
| Другое присвоенный государственный учетный номер: | Иной номер: 47:01:05-01-01:35 |
| Адрес: | Ленинградская область, Волосовский район, Кихеринское сельское поселение, п. Кихерино, ул. Болотная, 1 |
| Площадь: | 1117 +/- 52 кв. м |
| Кадастровая стоимость, руб.: | 393005.28 |
| Кадастровые номера расположенных в пределах земельного участка объектов недвижимости: | данные отсутствуют |
| Категория земель: | Земли населенных пунктов |
| Виды разрешенного использования: | для индивидуального жилищного строительства |
| Статус записи об объекте недвижимости: | Сведения об объекте недвижимости имеют статус "актуальные, ранее учтенные" |
| Дополнительные отметки: | данные отсутствуют |
| Тодушитель выписки: | Адм. МО Кузьмоловское городское поселение |

| | |
|---------------------------------|--------------------|
| государственный регистратор | ФГИС ЕГРН |
| (полное наименование должности) | (подпись) |
| | (подпись, фамилия) |

М.П.

Выписка из Единого государственного реестра недвижимости об основных характеристиках и зарегистрированных правах на объект недвижимости
Сведения о зарегистрированных правах на объект недвижимости

| Земельный участок | | вид объекта недвижимости | |
|--|---|--|-----------------------|
| Лист № _____ | Раздела 2 | Всего листов раздела 2 : _____ | Всего разделов: _____ |
| 27.06.2018 № 99/2018/125630887 | | Всего листов выписки: _____ | |
| Кадастровый номер: | | 47:22:0500003:35 | |
| 1. Правообладатель (правообладатели): | 1.1. данные о правообладателе отсутствуют | | |
| 2. Вид, номер и дата государственной регистрации права: | 2.1. не зарегистрировано | | |
| 3. Документ(ы)-основани(я): | 3.1. сведения не предоставляются | | |
| Ограничение прав и обременение объекта недвижимости: | | | |
| 4. 4.1.1. | вид: | Аренда, весь объект | |
| | дата государственной регистрации: | 24.04.2012 | |
| | номер государственной регистрации: | 47-47-09/015/2012-149 | |
| | срок, на который установлено ограничение прав и обременение объекта: | с 15.12.2011 до 15.12.2014 | |
| | лицо, в пользу которого установлено ограничение прав и обременение объекта: | Котляревский Виктор Викторович | |
| | основание государственной регистрации: | Договор № 874 аренды земельного участка от 27.12.2011, дата регистрации 24.04.2012, №47-47-09/015/2012-149 | |
| 5. Сведения о наличии решения об изъятии объекта недвижимости для государственных и муниципальных нужд: | данные отсутствуют | | |
| 6. Сведения об осуществлении государственной регистрации прав без необходимого в силу закона согласия третьего лица, органа: | данные отсутствуют | | |
| Государственный регистратор | | ФГИС ЕГРН | |
| <small>подпись</small> | | <small>подпись</small> | |

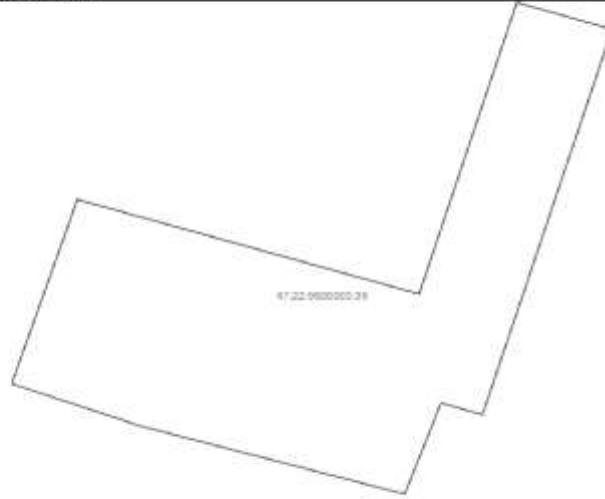
М.П.

Выписка из Единого государственного реестра недвижимости об основных характеристиках и зарегистрированных правах на объект недвижимости

Описание местоположения земельного участка

| | | | |
|---|---|-----------------------------|-----------------------------------|
| Земельный участок | | | |
| <small>(вид объекта недвижимости)</small> | | | |
| Лист № <u> </u> Раздела <u>3</u> | Всего листов раздела <u>3</u> : <u> </u> | Всего разделов: <u> </u> | Всего листов выписки: <u> </u> |
| 27.06.2018 № 99/2018/125630887 | | | |
| Кадастровый номер: | | 47:22:0500003:35 | |

План (чертеж, схема) земельного участка:



| | | | |
|------------------------------------|-----------------------|-----------------------|--|
| Масштаб 1: | Слоновые обозначения: | | |
| Государственный регистратор | | ФГИС ЕГРН | |
| <small>ОБЪЕКТ НЕДВИЖИМОСТИ</small> | | <small>ОБЪЕКТ</small> | |
| <small>ОБЪЕКТ НЕДВИЖИМОСТИ</small> | | <small>ОБЪЕКТ</small> | |

М.П.

Земельный участок 47:22:0500003:10

ФГИС ЕГРН

(полное наименование органа регистрации прав)

Раздел 1

Выписка из Единого государственного реестра недвижимости об основных характеристиках и зарегистрированных правах на объект недвижимости

Сведения об основных характеристиках объекта недвижимости

На основании запроса от 05.11.2018 г., поступившего на рассмотрение 07.11.2018 г., сообщаем, что согласно записи Единого государственного реестра недвижимости:

| | | | |
|---|---|---------------------------|---------------------------------|
| Земельный участок | | | |
| <small>(код объекта недвижимости)</small> | | | |
| Лист № <u> </u> Раздела <u> 1 </u> | Всего листов раздела <u> 1 </u> : <u> </u> | Всего разделов: <u> </u> | Всего листов выписки: <u> </u> |
| 07.11.2018 № 99/2018/216362054 | | | |
| Кадастровый номер: | | 47:22:0500003:10 | |

| | |
|---|---|
| Номер кадастрового квартала: | 47:22:0500003 |
| Дата присвоения кадастрового номера: | 22.07.1994 |
| Ранее присвоенный государственный учетный номер: | данные отсутствуют |
| Адрес: | Ленинградская область, Волосовский район, Киверинское сельское поселение, п. Киверино, ул. Болотная, дом 4а |
| Площадь: | 1140 +/- 12 кв. м |
| Кадастровая стоимость, руб.: | 401097,6 |
| Кадастровые номера расположенных в пределах земельного участка объектов недвижимости: | 47:22:0500003:57 |
| Категория земель: | Земли населённых пунктов |
| Виды разрешенного использования: | для индивидуального жилищного строительства |
| Статус записи об объекте недвижимости: | Сведения об объекте недвижимости имеют статус "актуальные, ранее учтенные" |
| Особые отметки: | данные отсутствуют |
| Получатель выписки: | Адм. МО Кузьмолотовское городское поселение |

| | |
|--|-----------------------------------|
| Государственный регистратор | ФГИС ЕГРН |
| <small>(полное наименование должности)</small> | <small>(подпись)</small> |
| | <small>(подпись, фамилия)</small> |

Раздел 2

Выписка из Единого государственного реестра недвижимости об основных характеристиках и зарегистрированных правах на объект недвижимости

Сведения о зарегистрированных правах на объект недвижимости

| | | | |
|---|---|---------------------------|---------------------------------|
| Земельный участок | | | |
| <small>(код объекта недвижимости)</small> | | | |
| Лист № <u> </u> Раздела <u> 2 </u> | Всего листов раздела <u> 2 </u> : <u> </u> | Всего разделов: <u> </u> | Всего листов выписки: <u> </u> |
| 07.11.2018 № 99/2018/216362054 | | | |
| Кадастровый номер: | | 47:22:0500003:10 | |

| | |
|--|---|
| 1. Правообладатель (правообладатели): | 1.1. Михайлов Павел Викторович |
| 2. Вид, номер и дата государственной регистрации права: | 2.1. Собственность, № 47-78-09/040/2009-193 от 16.10.2009 |
| 3. Документы-основания: | 3.1. сведения не предоставляются |
| 4. Ограничение прав и обременение объекта недвижимости: | не зарегистрировано |
| 5. Сведения о наличии решения об изъятии объекта недвижимости для государственных и муниципальных нужд: | данные отсутствуют |
| 6. Сведения об осуществлении государственной регистрации прав без необходимого в силу закона согласия третьего лица, органа: | данные отсутствуют |

| | |
|--|-----------------------------------|
| Государственный регистратор | ФГИС ЕГРН |
| <small>(полное наименование должности)</small> | <small>(подпись)</small> |
| | <small>(подпись, фамилия)</small> |

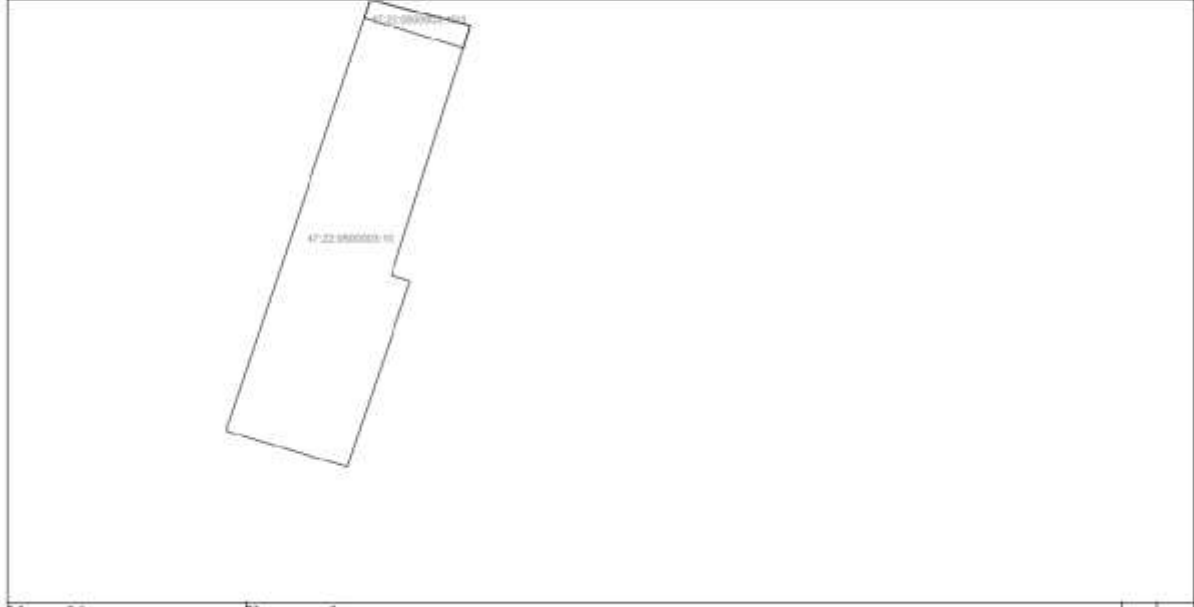
М.П.

Выписка из Единого государственного реестра недвижимости об основных характеристиках и зарегистрированных правах на объект недвижимости

Описание местоположения земельного участка

| | | | |
|---|-----------|-------------------------------|-----------------------|
| Земельный участок | | | |
| <small>(код объекта недвижимости)</small> | | | |
| Лист № _____ | Раздела 3 | Всего листов раздела 3: _____ | Всего разделов: _____ |
| 07.11.2018 № 99/2018/216362054 | | Всего листов выписки: _____ | |
| Кадастровый номер: | | 47:22:0500003:10 | |

План (чертеж, слепок) земельного участка:



Масштаб 1:

Условные обозначения:

| | |
|--|--------------------------------|
| Государственный регистратор | ФГИС ЕГРН |
| <small>(код государственного регистратора)</small> | <small>(код ФГИС ЕГРН)</small> |

Земельный участок 47:22:05000003:11

Выписка из ЕГРН об основных характеристиках и зарегистрированных правах

ФГИС ЕГРН
(полное наименование органа регистрации прав)

Раздел 1

Выписка из Единого государственного реестра недвижимости об основных характеристиках и зарегистрированных правах на объект недвижимости
Сведения об основных характеристиках объекта недвижимости
На основании запроса от 27.06.2018 г., поступившего на рассмотрение 27.06.2018 г., сообщаем, что согласно данным Единого государственного реестра недвижимости:

| Земельный участок | |
|---|--|
| <small>(или объект недвижимости)</small> | |
| Лист № | Рядовый № |
| 27.06.2018 № 99/2018/0125630631 | |
| Кадастровый номер: | 47:22:0500003:11 |
| Номер кадастрового квартала: | 47:22:0500003 |
| Дата присвоения кадастрового номера: | 25.07.1994 |
| Ранее присвоенный государственный учетный номер: | Иной номер: 47:01:05-01-01:11 |
| Адрес: | Липницкая область, Волжский район, Кваринское сельское поселение, п. Кварино, ул. Болотная, д. |
| Площадь: | 1108 +/- 12 кв. м |
| Кадастровая стоимость, руб.: | 410949.12 |
| Кадастровые номера расположенных в пределах земельного участка объектов недвижимости: | данные отсутствуют |
| Категория земель: | Земли населенных пунктов |
| Виды разрешенного использования: | для индивидуального жилищного строительства |
| Статус земли об объекте недвижимости: | Сведения об объекте недвижимости имеют статус "индивидуальные, ранее учтенные" |
| Особые отметки: | данные отсутствуют |
| Подушевая земельная: | Адм. МО Кувшиновское городское поселение |
| Государственный регистратор | ФГИС ЕГРН |
| <small>полное наименование органа регистрации прав</small> | <small>адрес</small> |
| | <small>данные отсутствуют</small> |

М.П.

Выписка из Единого государственного реестра недвижимости об основных характеристиках и зарегистрированных правах на объект недвижимости

Сведения о зарегистрированных правах на объект недвижимости

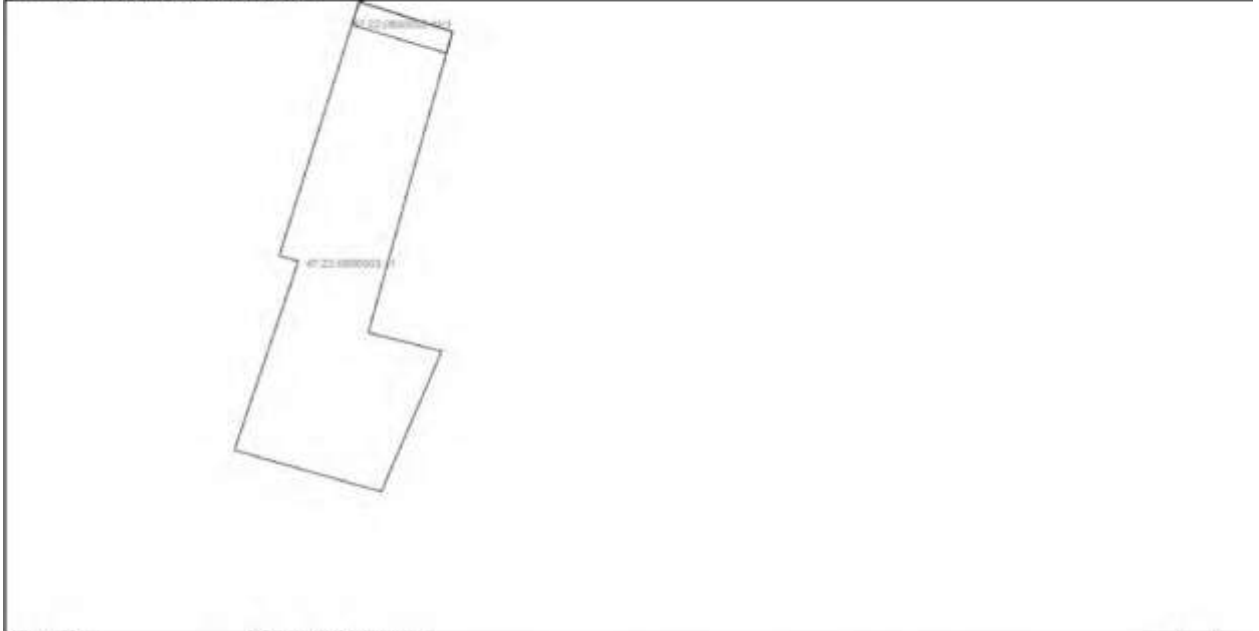
| Земельный участок | | (на объект недвижимости) | |
|--|-----------------|--|-----------------------|
| Лист № _____ | Раздел 2 | Всего листов раздела 2 : _____ | Всего разделов: _____ |
| 27.06.2018 № 99/2018/125630631 | | Всего листов выписки: _____ | |
| Кадастровый номер: | | 47:22:0500003:11 | |
| 1. Правообладатель (правообладатели): | 1.1. | Михайлов Павел Викторович | |
| 2. Вид, номер и дата государственной регистрации права: | 2.1. | Собственность, № 47-47-09/043/2012-152 от 10.10.2012 | |
| 3. Документы-основания: | 3.1. | сведения не предоставляются | |
| 4. Ограничение прав и обременение объекта недвижимости: | | не зарегистрировано | |
| 5. Сведения о наличии решения об изъятии объекта недвижимости для государственных и муниципальных нужд: | | данные отсутствуют | |
| 6. Сведения об осуществлении государственной регистрации прав (без необходимого в силу закона согласия третьего лица, органа): | | данные отсутствуют | |
| Государственный регистратор | | ФГИС ЕГРН | |
| <small>(подпись)</small> | | <small>(подпись)</small> | |
| <small>(подпись, фамилия)</small> | | <small>(подпись, фамилия)</small> | |

Выписка из Единого государственного реестра недвижимости об основных характеристиках и зарегистрированных правах на объект недвижимости

Описание местоположения земельного участка

| | | | |
|---|-----------------|---------------------------------------|-----------------------|
| Земельный участок | | | |
| <small>(на объект недвижимости)</small> | | | |
| Лист № _____ | Раздел <u>3</u> | Всего листов раздела <u>3</u> : _____ | Всего разделов: _____ |
| 27.06.2018 № 99/2018/125630631 | | Всего листов выписки: _____ | |
| Кадастровый номер: | | 47:22:0500003:11 | |

План (чертеж, схема) земельного участка:



Масштаб 1: _____ условные обозначения: _____

| | |
|---|---------------------------------------|
| Государственный регистратор <small>(подпись)</small> | ИПИС ЕПРН <small>(подпись)</small> |
|---|---------------------------------------|

Земельный участок 47:22:0500003:14

Выписка из ЕГРН об основных характеристиках и зарегистрированных правах

ФГИС ЕГРН

(государственный орган регистрации прав)

Раздел 1

Выписка из Единого государственного реестра недвижимости об основных характеристиках и зарегистрированных правах на объект недвижимости:

Сведения об основных характеристиках объекта недвижимости

На основании запроса от 27.06.2018 г., поступившего на рассмотрение 27.06.2018 г., сообщаем, что согласно записям Единого государственного реестра недвижимости:

| | | | | |
|---|---------------------|------------------------|------------------|----------------------|
| Земельный участок | | | | |
| <small>(вид объекта недвижимости)</small> | | | | |
| Лист № | Раздел № | Всего листов раздела № | Всего разделов | Всего листов выписки |
| 27.06.2018 | № 99/2018/125631614 | | | |
| Кадастровый номер: | | | 47:22:0500003:14 | |

| | |
|---|---|
| Номер кадастрового квартала: | 47:22:0500003 |
| Дата присвоения кадастрового номера: | 28.12.1994 |
| Ранее присвоенный государственный учетный номер: | Иной номер: 47:01:05-01-01:14 |
| Адрес: | установлено относительно ориентира, расположенного в границах участка. Ориентир жилой дом, Почтовый адрес ориентира: Ленинградская область, Волосовский район, Кикеринское сельское поселение, п. Кикерино, ул. Болотная, дом 5 |
| Площадь: | 2125 кв. м |
| Кадастровая стоимость, руб.: | 747660 |
| Кадастровые номера расположенных в пределах земельного участка объектов недвижимости: | данные отсутствуют |
| Категория земель: | Земли населенных пунктов |
| Виды разрешенного использования: | для ведения личного подсобного хозяйства |
| Статус записи об объекте недвижимости: | Сведения об объекте недвижимости имеют статус "актуальные, ранее учтенные" |
| Особые отметки: | данные отсутствуют |
| Получатель выписки: | Адм. МО Кузьмолыжское городское поселение |

| | |
|--|--------------------------------------|
| Государственный регистратор | ФГИС ЕГРН |
| <small>(полное наименование должности)</small> | <small>(полное наименование)</small> |

МП

Выписка из Единого государственного реестра недвижимости об основных характеристиках и зарегистрированных правах на объект недвижимости

Сведения о зарегистрированных правах на объект недвижимости


| Земельный участок | |
|--|--|
| <small>(на объект недвижимости)</small> | |
| Лист № _____ Раздел 2 | Всего листов раздела 2 : _____ |
| Всего разделов: _____ | |
| Всего листов выписки: _____ | |
| 27.06.2018 № 99/2018/125631614 | |
| Кадастровый номер: | 47:22:0500003:14 |
| 1. Правообладатель (правообладатели): | 1.1. Александров Руслан Геннадьевич |
| 2. Вид, номер и дата государственной регистрации права: | 2.1. Собственность, № 47:22:0500003:14-47/009/2017-2 от 22.06.2017 |
| 3. Документы-основания: | 3.1. сведения не предоставляются |
| 4. Ограничение прав и обременение объекта недвижимости: | не зарегистрировано |
| 5. Сведения о наличии решения об изъятии объекта недвижимости для государственных и муниципальных нужд: | данные отсутствуют |
| 6. Сведения об осуществлении государственной регистрации прав (без необходимого в силу закона согласия третьего лица, органа): | данные отсутствуют |
| Государственный регистратор | |
| <small>(подпись)</small> | <small>(подпись)</small> |
| | ФГИС ЕГРН |
| <small>(подпись, фамилия)</small> | <small>(подпись, фамилия)</small> |

Выписка из Единого государственного реестра недвижимости об основных характеристиках и зарегистрированных правах на объект недвижимости

Описание местоположения земельного участка

| | | | |
|---|-----------------|---------------------------------------|-----------------------|
| Земельный участок | | | |
| <small>(на объект недвижимости)</small> | | | |
| Лист № _____ | Раздел <u>3</u> | Всего листов раздела <u>3</u> : _____ | Всего разделов: _____ |
| 27.06.2018 № 99/2018/125631614 | | Всего листов выписки: _____ | |
| Кадастровый номер: | | 47:22:0500003:14 | |

План (чертеж, схема) земельного участка:



Масштаб 1: _____ Условные обозначения: _____

| | | |
|-----------------------------|--------------------------|----------------------------------|
| Государственный регистратор | | ИГИС ЕИРП |
| <small>(подпись)</small> | <small>(подпись)</small> | <small>(подпись, печать)</small> |

Постановление Главы администрации МО Волосовский муниципальный район
Ленинградской области о предоставлении земельного участка в собственность от
05.05.2008 г. №1197

ГЛАВА АДМИНИСТРАЦИИ
муниципального образования Волосовский муниципальный район
Ленинградской области
ПОСТАНОВЛЕНИЕ

от 05.05 2008 года № 1197

Об отмене постановления №2900 от 19.12.2007 г.

Рассмотрев заявление Александровой Галины Петровны 09.08.1947 года рождения, паспорт: 40 04 379226 выдан 28.07.2003 г. 9 о/м Красносельского района г. Санкт - Петербурга, зарегистрированной по адресу: г. Санкт – Петербург, ул. Юных пионеров, д.14, кв. 45, в соответствии со ст. 25.2 ФЗ «О государственной регистрации прав на недвижимое имущество и сделок с ним» № 122 от 21.07.1997 года в последней редакции дающей право Александровой Г.П. оформить право собственности на земельный участок,

ПОСТАНОВЛЯЮ:

Признать недействительным постановление главы администрации МО Волосовский муниципальный район № 2900 от 19.12.2007 года «О предоставлении в аренду и об особых условиях использования земельного участка Александровой Г.П. в п. Кикерино, ул. Болотная, д.5 Волосовского района Ленинградской области»

Глава администрации



В.В. Рыжков

Разослано: в дело, КУМИ, Александровой Г.П., администрации Кикеринского сельского поселения.

Свидетельство о государственной регистрации ЛО-003№ 36572 от 4.08.1998 г. на жилой дом



ПРАВИТЕЛЬСТВО ЛЕНИНГРАДСКОЙ ОБЛАСТИ

**ЛЕНИНГРАДСКАЯ ОБЛАСТНАЯ
РЕГИСТРАЦИОННАЯ ПАЛАТА**

СВИДЕТЕЛЬСТВО

**О ГОСУДАРСТВЕННОЙ РЕГИСТРАЦИИ ПРАВ
И СДЕЛОК С НЕДВИЖИМОСТЬЮ
НА ТЕРРИТОРИИ ЛЕНИНГРАДСКОЙ ОБЛАСТИ**

СЕРИЯ ЛО - 003

№ 36572

ОБЪЕКТ НЕДВИЖИМОСТИ дом жилой бревенчатый

АДРЕС ОБЪЕКТА НЕДВИЖИМОСТИ Ленинградская область, Волосовский район, п. Кикерино, Болотная, д.5

ОБЪЕКТ РЕГИСТРАЦИИ право собственности, св-во о праве на наследство по закону от 02.07.98г. нотариус Бомбина Е.П. р-н 1-739

СУБЪЕКТ ПРАВА Александрова Галина Петровна, 1947 г.р. п Кикерино Волосовский р-н Лен.обл паспорт XV-AK № 674895 от 11.11.80г. выдан 9 о/м г Л-да

| Площадь земельного участка(кв.м) | Площадь первичного, вторичного объекта | | |
|----------------------------------|--|----------|-------|
| | общая | полезная | жилая |
| нет | 50.9 | нет | 35.0 |

| Доля в земельном участке | Доля в первичном объекте | Доля во вторичном объекте |
|--------------------------|--------------------------|---------------------------|
| нет | 1 | нет |

Регистрационный №3081-28
Дополнительные сведения

О чем в Государственном реестре в регистре прав на первичный объект

на листе № 01

сделана запись № 01

от 4 августа 1998 года Кадастровый №

Регистратор Карапетьянец В.С.


(подпись)

Место
для
печати



Земельный участок 47:22:0500003:48

Выписка из ЕГРН об основных характеристиках и зарегистрированных правах

ФГИС ЕГРН

(ссылка на информационный ресурс регистрации права)

Лист 1

Выписка из Единого государственного реестра недвижимости об основных характеристиках и зарегистрированных правах на объект недвижимости
Сведения об основных характеристиках объекта недвижимости

На основании запроса от 27.06.2018 г., поступившего на рассмотрение 27.06.2018 г., сообщаем, что согласно данным Единого государственного реестра недвижимости:

| Земельный участок | | | |
|---------------------------|---------------------|------------------------|----------------------|
| (или объект недвижимости) | | | |
| Лист № | Раздел № | Всего листов раздела № | Всего листов выписки |
| 27.06.2018 | № 99/2018/125630598 | | |
| Кадастровый номер: | | 47:22:0500003:48 | |

| | |
|---|---|
| Номер кадастрового квартала: | 47:22:0500003 |
| Дата присвоения кадастрового номера: | 06.07.2005 |
| Раннее присвоенный государственный учетный номер: | Иной номер: 47-01-05-01-01-48 |
| Адрес: | Ленинградская область, Волховский район, Кокоринское сельское поселение, п. Кокорино, ул. Флотская, д. 14 |
| Площадь: | 1183 +/- 34 кв. м |
| Кадастровая стоимость, руб.: | 416226.72 |
| Кадастровые номера расположенных в пределах земельного участка объектов недвижимости: | 47:22:0500019:754 |
| Категория земель: | Земли населенных пунктов |
| Виды разрешенного использования: | для индивидуального жилищного строительства |
| Статус записи об объекте недвижимости: | Сведения об объекте недвижимости имеют статус "актуальные, ранее учтенные" |
| Особые отметки: | лишние отсутствуют |
| Получитель выписки: | Адм. МО Кузьмодовское городское поселение |

| | |
|--|--|
| Государственный регистратор | ФГИС ЕГРН |
| <small>Ссылка на информационный ресурс регистрации права</small> | <small>Ссылка на информационный ресурс регистрации права</small> |

М.П.

Выписка из Единого государственного реестра недвижимости об основных характеристиках и зарегистрированных правах на объект недвижимости

Сведения о зарегистрированных правах на объект недвижимости

| Земельный участок | | (на объект недвижимости) | |
|---|-----------------|---|-----------------------|
| Лист № _____ | Раздел 2 | Всего листов раздела 2 : _____ | Всего разделов: _____ |
| 27.06.2018 № 99/2018/125630598 | | Всего листов выписок: _____ | |
| Кадастровый номер: | | 47:22:0500003:48 | |
| 1. Правообладатель (правообладатели): | 1.1. | Михайлова Валентина Георгиевна | |
| 2. Вид, номер и дата государственной регистрации права: | 2.1. | Долевая собственность, № 47-47-09/050/2011-037 от 02.12.2011, 1/6 | |
| 3. Документы-основания: | 3.1. | сведения не предоставляются | |
| 4. Ограничение прав и обременение объекта недвижимости: | | не зарегистрировано | |
| 1. Правообладатель (правообладатели): | 1.2. | Молчанов Владимир Георгиевич | |
| 2. Вид, номер и дата государственной регистрации права: | 2.2. | Долевая собственность, № 47-47-09/050/2011-037 от 02.12.2011, 1/6 | |
| 3. Документы-основания: | 3.2. | сведения не предоставляются | |
| 4. Ограничение прав и обременение объекта недвижимости: | | не зарегистрировано | |
| 1. Правообладатель (правообладатели): | 1.3. | Михайлова Валентина Георгиевна | |
| 2. Вид, номер и дата государственной регистрации права: | 2.3. | Долевая собственность, № 47-47-09/018/2014-081 от 13.11.2014, 1/3 | |
| 3. Документы-основания: | 3.3. | сведения не предоставляются | |
| 4. Ограничение прав и обременение объекта недвижимости: | | не зарегистрировано | |
| Государственный регистратор | | ЮГИС ЕГРН | |
| <small>подпись</small> | | <small>подпись</small> | |
| <small>подпись</small> | | <small>подпись</small> | |

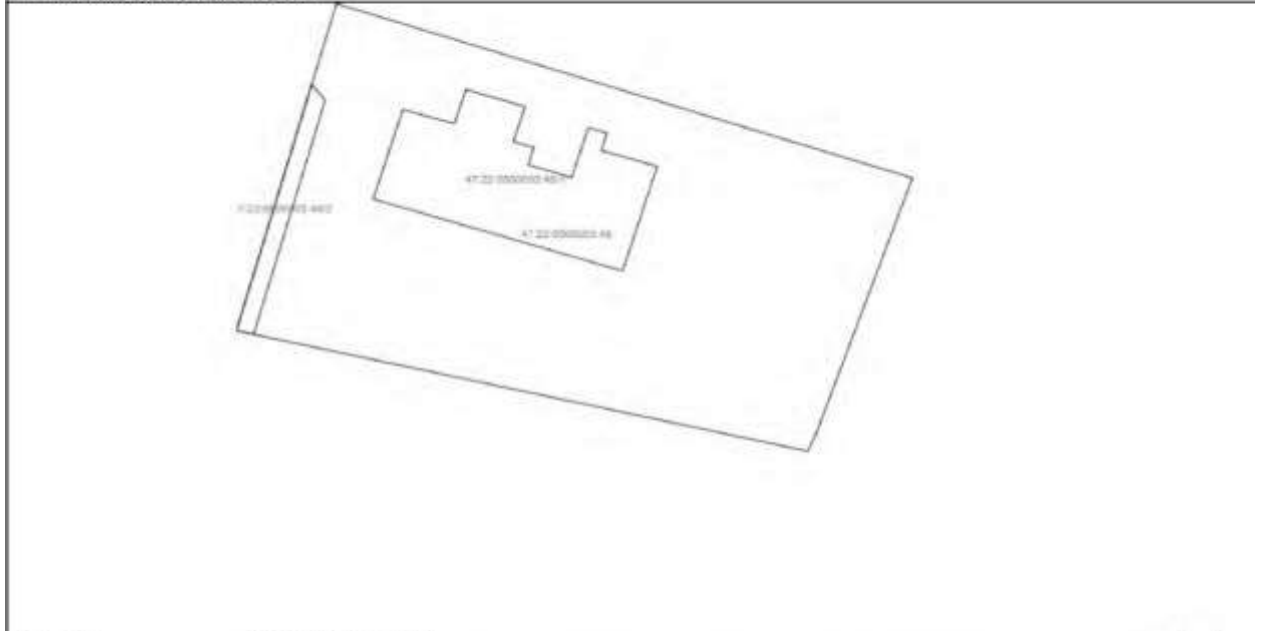
| Земельный участок | | | |
|--|----------------------------|---|-----------------|
| <small>(вид объекта недвижимости)</small> | | | |
| Лист № | Раздел 2 | Всего листов раздела 2 : | Всего разделов: |
| 27.06.2018 | № 99/2018/125630598 | | |
| Кадастровый номер: | | 47:22:0500003:48 | |
| 1. Правообладатель (правообладатели): | 1.4. | Медчинов Владимир Георгиевич | |
| 2. Вид, номер и дата государственной регистрации права: | 2.4. | Долевая собственность, № 47-47-09/018/2014-078 от 17.11.2014, 1/3 | |
| 3. Документы-основания: | 3.4. | сведения не предоставляются | |
| 4. Ограничение прав и обременение объекта недвижимости: | | не зарегистрировано | |
| 5. Сведения о наличии решения об изъятии объекта недвижимости для государственных и муниципальных нужд: | | данные отсутствуют | |
| 6. Сведения об осуществлении государственной регистрации прав без необходимого в силу закона согласия третьего лица, органа: | | данные отсутствуют | |
| Государственный регистратор | | ЮГИС ЕГРН | |
| <small>(подпись государственного регистратора)</small> | | <small>(подпись)</small> | |
| | | <small>(подпись, фамилия)</small> | |

Выписка из Единого государственного реестра недвижимости об основных характеристиках и зарегистрированных правах на объект недвижимости

Описание местоположения земельного участка

| | | | |
|---|-----------------|---------------------------------------|-----------------------|
| Земельный участок | | | |
| <small>(на объект недвижимости)</small> | | | |
| Лист № _____ | Раздел <u>3</u> | Всего листов раздела <u>3</u> : _____ | Всего разделов: _____ |
| 27.06.2018 № 99/2018/125630598 | | Всего листов выписки: _____ | |
| Кadaстровый номер: | | 47:22:0500003:48 | |

План (чертеж, схема) земельного участка:



Масштаб 1: _____ Условные обозначения: _____

| | | |
|---|---------------------------------------|---------------------------------------|
| Государственный регистратор <small>(подпись)</small> | ИПИС ЕПРН <small>(подпись)</small> | ИПИС ЕПРН <small>(подпись)</small> |
|---|---------------------------------------|---------------------------------------|

Земельный участок 47:22:0500019:1

Выписка из ЕГРН об основных характеристиках и зарегистрированных правах

ФГИС ЕГРН

(полное наименование органа регистрации прав)

Лист 1

Выписка из Единого государственного реестра недвижимости об основных характеристиках и зарегистрированных правах на объект недвижимости

Сведения об основных характеристиках объекта недвижимости

На основании запроса от 27.06.2018 г., поступившего на рассмотрение 27.06.2018 г., сообщаем, что согласно записям Единого государственного реестра недвижимости:

| | | | |
|---|---------------------|-------------------------------|----------------------|
| Земельный участок | | | |
| <small>(код объекта недвижимости)</small> | | | |
| Лист № | Раздел <u>1</u> | Всего листов раздела <u>1</u> | Всего листов выписки |
| 27.06.2018 | № 99:2018/125631330 | | |
| Кадастровый номер: | | 47:22:0500019:1 | |

| | |
|---|---|
| Номер кадастрового квартала: | 47:22:0500019 |
| Дата присвоения кадастрового номера: | 22.01.2001 |
| Ранее присвоенный государственный учетный номер: | Иной номер: 47:01:05-01-03-0024 |
| Адрес: | Установлено относительно ориентира, расположенного в границах участка. Ориентир жилой дом. Почтовый адрес ориентира: Ленинградская область, Волосовский район, Ковернинское сельское поселение, п. Клерново, ул. Комсомольская, 27 |
| Площадь: | 1655 кв. м |
| Кадастровая стоимость, руб.: | 382295,2 |
| Кадастровые номера расположенных в пределах земельного участка объектов недвижимости: | 47:22:0500019:218 |
| Категория земель: | Земли населенных пунктов |
| Виды разрешенного использования: | для индивидуального жилищного строительства |
| Статус записи об объекте недвижимости: | Сведения об объекте недвижимости имеют статус "актуальные, ранее учтенные" |
| Особые отметки: | данные отсутствуют |
| Получатель выписки: | Адм. МО Кузьмоловское городское поселение |

| | |
|--|------------------------------------|
| Государственный регистратор | ФГИС ЕГРН |
| <small>полное наименование должности</small> | <small>полное наименование</small> |

М.П.

Выписка из Единого государственного реестра недвижимости об основных характеристиках и зарегистрированных правах на объект недвижимости

Сведения о зарегистрированных правах на объект недвижимости

| Земельный участок | |
|---|--|
| (на объект недвижимости) | |
| Лист № _____ Раздел 2 | Всего листов раздела 2 : _____ |
| Всего разделов: _____ | |
| Всего листов выписки: _____ | |
| 27.06.2018 № 99/2018/125631330 | |
| Кадастровый номер: | 47:22:0500019:1 |
| 1. Правообладатель (правообладатели): | 1.1. Кузьмин Сергей Иванович |
| 2. Вид, номер и дата государственной регистрации права: | 2.1. Собственность, № 47-78-09/010/2005-202 от 30.05.2005, кадастр |
| 3. Документы-основания: | 3.1. сведения не предоставляются |
| 4. Ограничение прав и обременение объекта недвижимости: | не зарегистрировано |
| Государственный регистратор | ФГИС ЕГРН |
| <small>Подпись государственного регистратора</small> | <small>Подпись</small> |
| | <small>Подпись, Фамилия</small> |

М.П.

| Земельный участок | | [код объекта недвижимости] | |
|--|---|---|-----------------|
| Лист № | Раздел 2 | Всего листов раздела 2 : | Всего разделов: |
| 27.06.2018 № 99/2018/125631330 | | | |
| Кадастровый номер: | | 47:22:0500019:1 | |
| 1. Правообладатель (правообладатели): | 1.2. | данные о правообладателе отсутствуют | |
| 2. Вид, номер и дата государственной регистрации права: | 2.2. | не зарегистрировано | |
| 3. Документ(ы)-основани(е): | 3.2. | сведения не предоставляются | |
| Ограничение прав и обременение объекта недвижимости: | | | |
| 4. 4.2.1 | вид: | Прочие ограничения (обременения). Охранная зона: подопроводы площадью 615, 0 м.кв., электролинии ВЛ-0, 4 кВт площадью 32, 0 м.кв. | |
| | дата государственной регистрации: | 30.05.2005 | |
| | номер государственной регистрации: | 47-78-09/010/2005-202 | |
| | срок, на который установлено ограничение прав и обременение объекта: | не определен | |
| | лицо, в пользу которого установлено ограничение прав и обременение объекта: | | |
| | основание государственной регистрации: | Кадастровый план земельного участка №33-05-01-716 от 18.04.2005, выдан Волосковским филиалом ФГУ ЗКП. | |
| 5. Сведения о наличии решения об изъятии объекта недвижимости для государственных и муниципальных нужд: | данные отсутствуют | | |
| 6. Сведения об осуществлении государственной регистрации прав без необходимого в силу закона согласия третьего лица, органа: | данные отсутствуют | | |
| Государственный регистратор | | ФГУС ЕГРН | |
| <small>(подпись государственного регистратора)</small> | | <small>(подпись)</small> | |
| | | <small>(подпись, печать)</small> | |

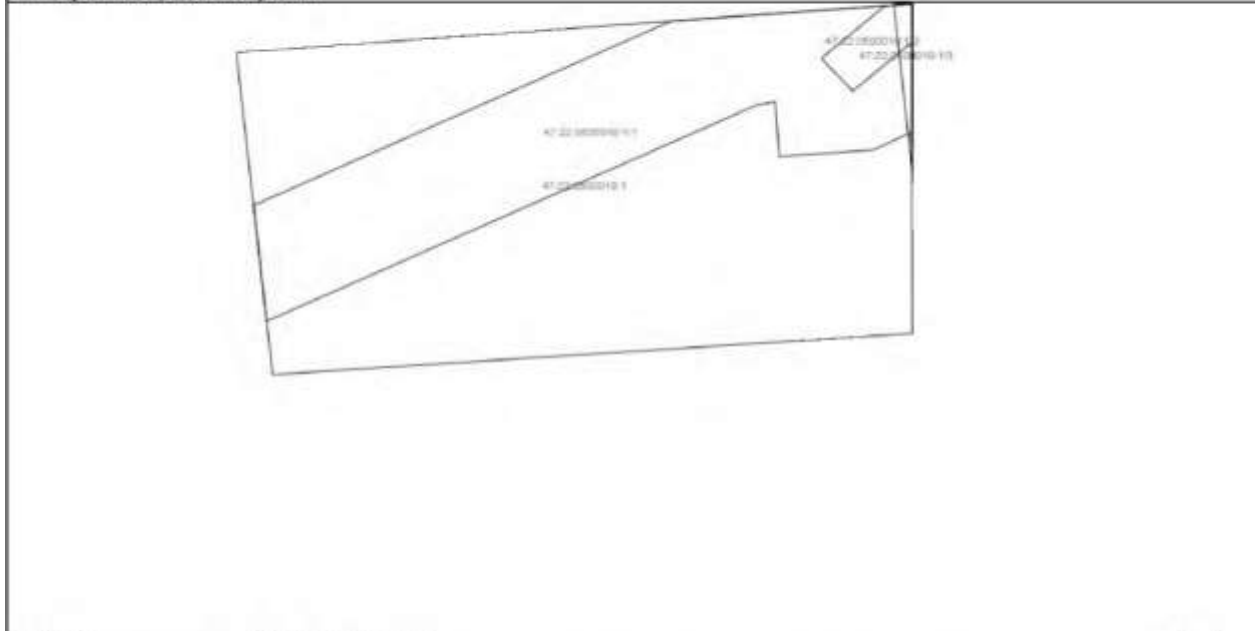
М.П.

Выписка из Единого государственного реестра недвижимости об основных характеристиках и зарегистрированных правах на объект недвижимости

Описание местоположения земельного участка

| | | | |
|---|-----------------|---------------------------------------|-----------------------|
| Земельный участок | | | |
| <small>(на объект недвижимости)</small> | | | |
| Лист № _____ | Раздел <u>3</u> | Всего листов раздела <u>3</u> : _____ | Всего разделов: _____ |
| 27.06.2018 № 99/2018/125631330 | | Всего листов выписки: _____ | |
| Кадастровый номер: | | 47:22:0500019:1 | |

План (чертеж, схема) земельного участка:



Масштаб 1: _____ Условные обозначения: _____

| | | |
|---|------------------------------|--|
| Государственный регистратор <small>(полное наименование должности)</small> | <small>(подпись)</small> | ИГИС ЕИРП <small>(подпись, фамилия)</small> |
|---|------------------------------|--|

Земельный участок 47:22:0500019:3

Выписка из ЕГРН об основных характеристиках и зарегистрированных правах

ФГИС ЕГРН

(полное наименование органа регистрации прав)

Раздел I

Выписка из Единого государственного реестра недвижимости об основных характеристиках и зарегистрированных правах на объект недвижимости.
Сведения об основных характеристиках объекта недвижимости

На основании запроса от 27.06.2018 г., поступившего на рассмотрение 27.06.2018 г., сообщаем, что согласно записям Единого государственного реестра недвижимости:

| Земельный участок | |
|---|--|
| (на объект недвижимости) | |
| Лист № | Раздел <u>1</u> |
| 27.06.2018 № 99/2018/125630965 | |
| Кадастровый номер | 47:22:0500019:3 |
| Номер кадастрового квартала: | 47:22:0500019 |
| Дата присвоения кадастрового номера: | 26.07.1994 |
| Ранее присвоенный государственный учетный номер: | Иной номер: 05-01-03-3 |
| Адрес: | установлено относительно ориентира, расположенного за пределами участка. Ориентир постройки. Участок находится примерно в 40 метрах от ориентира по направлению на северо-запад. Почтовый адрес ориентира: в 40 метрах на северо-запад |
| Площадь: | 1200 кв. м |
| Кадастровая стоимость, руб.: | 422208 |
| Кадастровые номера расположенных в пределах земельного участка объектов недвижимости: | данные отсутствуют |
| Категория земель: | Земли населенных пунктов |
| Виды разрешенного использования: | для индивидуального жилищного строительства |
| Статус записи об объекте недвижимости: | Сведения об объекте недвижимости имеют статус "актуальные, ранее учтенные" |
| Особые отметки: | данные отсутствуют |
| Получатель выписки: | Адм. МО Кузьмолинское городское поселение |
| Государственный регистратор | ФГИС ЕГРН |
| полное наименование органа регистрации прав | адрес |

М.П.

Выписка из Единого государственного реестра недвижимости об основных характеристиках и зарегистрированных правах на объект недвижимости

Сведения о зарегистрированных правах на объект недвижимости


| Земельный участок | | (на объект недвижимости) | |
|--|---------------------|--|-----------------------|
| Лист № _____ | Раздел 2 | Всего листов раздела 2 : _____ | Всего разделов: _____ |
| 27.06.2018 № 99/2018/125630965 | | Всего листов выписки: _____ | |
| Кадастровый номер: | | 47:22:0500019:3 | |
| 1. Правообладатель (правообладатели): | 1.1. | Терёшкин Артур Александрович | |
| 2. Вид, номер и дата государственной регистрации права: | 2.1. | Собственность, № 47-78-09/006/2007-044 от 17.04.2007 | |
| 3. Документы-основания: | 3.1. | сведения не предоставляются | |
| 4. Ограничение прав и обременение объекта недвижимости: | не зарегистрировано | | |
| 5. Сведения о наличии решения об изъятии объекта недвижимости для государственных и муниципальных нужд: | данные отсутствуют | | |
| 6. Сведения об осуществлении государственной регистрации прав (без необходимого в силу закона согласия третьего лица, органа): | данные отсутствуют | | |
| Государственный регистратор | | ФГИС ЕГРН | |
| <small>(подпись)</small> | | <small>(подпись)</small> | |
| <small>(подпись, фамилия)</small> | | <small>(подпись, фамилия)</small> | |

Выписка из Единого государственного реестра недвижимости об основных характеристиках и зарегистрированных правах на объект недвижимости

Описание местоположения земельного участка

| | | | |
|---|-----------------|---------------------------------------|-----------------------|
| Земельный участок | | | |
| <small>(на объект недвижимости)</small> | | | |
| Лист № _____ | Раздел <u>3</u> | Всего листов раздела <u>3</u> : _____ | Всего разделов: _____ |
| 27.06.2018 № 99/2018/125630965 | | Всего листов выписки: _____ | |
| Кадастровый номер: | | 47:22:0500019:3 | |

План (чертеж, схема) земельного участка:



Масштаб 1: _____ Условные обозначения: _____

| | | |
|---|------------------------------|---|
| Государственный регистратор <small>(подпись)</small> | <small>(подпись)</small> | ИПИС ЕПРН <small>(подпись, печать)</small> |
|---|------------------------------|---|

Земельный участок 47:22:0500019:4

Выписка из ЕГРН об основных характеристиках и зарегистрированных правах

ФГИС ЕГРН

(полное наименование органа регистрации прав)

Раздел 1

Выписка из Единого государственного реестра недвижимости об основных характеристиках и зарегистрированных правах на объект недвижимости

Сведения об основных характеристиках объекта недвижимости

На основании запроса от 27.06.2018 г., поступившего на рассмотрение 27.06.2018 г., сообщаем, что согласно записям Единого государственного реестра недвижимости:

| | |
|---|--|
| Земельный участок | |
| <small>(код объекта недвижимости)</small> | |
| Лист № _____ Раздел № _____ | Всего листов раздела № _____ |
| 27.06.2018 № 99/2018/125630736 | Всего листов выписки: _____ |
| Кадастровый номер: | 47:22:0500019:4 |
| Номер кадастрового квартала: | 47:22:0500019 |
| Дата присвоения кадастрового номера: | 26.07.1994 |
| Ранее присвоенный государственный учетный номер: | Иной номер: 05-01-03-4 |
| Адрес: | установлено относительно ориентира, расположенного за пределами участка. Ориентир постройка. Участок находится примерно в 1 метре от ориентира по направлению на северо-запад. Почтовый адрес ориентира: в 1 метре на северо-запад |
| Площадь: | 1200 кв. м |
| Кадастровая стоимость, руб.: | 422208 |
| Кадастровые номера расположенных в пределах земельного участка объектов недвижимости: | 47:22:0500019:931 |
| Категория земель: | Земли населенных пунктов |
| Виды разрешенного использования: | для индивидуального жилищного строительства |
| Статус записи об объекте недвижимости: | Сведения об объекте недвижимости имеют статус "актуальные, ранее учтенные" |
| Особые отметки: | данные отсутствуют |
| Получатель выписки: | Адм. МО Кузьмоловское городское поселение |
| Государственный регистратор | ФГИС ЕГРН |
| <small>(полное наименование должности)</small> | <small>(подпись)</small> |
| | <small>(подпись, фото)</small> |

М.П.

Выписка из Единого государственного реестра недвижимости об основных характеристиках и зарегистрированных правах на объект недвижимости

Сведения о зарегистрированных правах на объект недвижимости


| Земельный участок | | (на объект недвижимости) | |
|--|-----------------|--|-----------------------|
| Лист № _____ | Раздел 2 | Всего листов раздела 2 : _____ | Всего разделов: _____ |
| 27.06.2018 № 99/2018/125630736 | | Всего листов выписки: _____ | |
| Кадастровый номер: | | 47:22:0500019:4 | |
| 1. Правообладатель (правообладатели): | 1.1. | Терёшкин Артур Александрович | |
| 2. Вид, номер и дата государственной регистрации права: | 2.1. | Собственность, № 47-78-09/006/2007-042 от 24.04.2007 | |
| 3. Документы-основания: | 3.1. | сведения не предоставляются | |
| 4. Ограничение прав и обременение объекта недвижимости: | | не зарегистрировано | |
| 5. Сведения о наличии решения об изъятии объекта недвижимости для государственных и муниципальных нужд: | | данные отсутствуют | |
| 6. Сведения об осуществлении государственной регистрации прав без необходимого в силу закона согласия третьего лица, органа: | | данные отсутствуют | |
| Государственный регистратор | | ФГИС ЕГРН | |
| <small>(подпись)</small> | | <small>(подпись)</small> | |
| <small>(подпись)</small> | | <small>(подпись)</small> | |

Выписка из Единого государственного реестра недвижимости об основных характеристиках и зарегистрированных правах на объект недвижимости

Описание местоположения земельного участка

| | | | |
|---|-----------------|---------------------------------------|-----------------------|
| Земельный участок | | | |
| <small>(на объект недвижимости)</small> | | | |
| Лист № _____ | Раздел <u>3</u> | Всего листов раздела <u>3</u> : _____ | Всего разделов: _____ |
| 27.06.2018 № 99/2018/125630736 | | Всего листов выписки: _____ | |
| Кадастровый номер: | | 47:22:0500019:4 | |

План (чертеж, схема) земельного участка:



Масштаб 1: _____ Условные обозначения: _____

| | | |
|---|------------------------------|--|
| Государственный регистратор <small>(полное наименование должности)</small> | <small>(подпись)</small> | ИПИС ЕПРН <small>(индекс файла)</small> |
|---|------------------------------|--|

Земельный участок 47:22:0500019:11

Выписка из ЕГРН об основных характеристиках и зарегистрированных правах

ФГИС ЕГРН

(полное наименование органа регистрации прав)

Раздел 1

Выписка из Единого государственного реестра недвижимости об основных характеристиках и зарегистрированных правах на объект недвижимости

Сведения об основных характеристиках объекта недвижимости

На основании запроса от 27.06.2018 г., поступившего на рассмотрение 27.06.2018 г., сообщаем, что согласно записям Единого государственного реестра недвижимости:

| | |
|---|--|
| Земельный участок | |
| <small>(код объекта недвижимости)</small> | |
| Лист № _____ Раздела 1 | Всего листов раздела 1 : _____ |
| 27.06.2018 № 99/2018/125630792 | Всего разделов: _____ |
| Кадастровый номер: | 47:22:0500019:11 |
| Номер кадастрового квартала: | 47:22:0500019 |
| Дата присвоения кадастрового номера: | 10.02.1993 |
| Ранее присвоенный государственный учетный номер: | Иной номер: 05-01-03:11 |
| Адрес: | Ленинградская область, Волосовский район, Кинеринское сельское поселение, п. Кинерино, ул. Комсомольская, дом 10 |
| Площадь: | 1200 кв. м |
| Кадастровая стоимость, руб.: | 422208 |
| Кадастровые номера расположенных в пределах земельного участка объектов недвижимости: | 47:22:0500019:2500, 47:22:0500019:2499 |
| Категория земель: | Земли населенных пунктов |
| Виды разрешенного использования: | для индивидуального жилищного строительства |
| Статус записи об объекте недвижимости: | Сведения об объекте недвижимости имеют статус "актуальные, ранее учтенные" |
| Особые отметки: | данные отсутствуют |
| Получатель выписки: | Адм. МО Кузьмоловское городское поселение |

| | |
|-----------------------------|----------------------------------|
| Государственный регистратор | ФГИС ЕГРН |
| <small>(подпись)</small> | <small>(подпись, печать)</small> |

М.П.

Выписка из Единого государственного реестра недвижимости об основных характеристиках и зарегистрированных правах на объект недвижимости

Сведения о зарегистрированных правах на объект недвижимости


| Земельный участок | |
|--|---|
| (на объект недвижимости) | |
| Лист № _____ Раздел 2 | Всего листов раздела 2 : _____ |
| Всего разделов: _____ | |
| Всего листов выписки: _____ | |
| 27.06.2018 № 99/2018/125630792 | |
| Кадастровый номер: | 47:22:0500019:11 |
| 1. Правообладатель (правообладатели): | 1.1. Грузиба Екатерина Александровна |
| 2. Вид, номер и дата государственной регистрации права: | 2.1. Собственность, № 47-47-09/005/2013-128 от 22.01.2013 |
| 3. Документы-основания: | 3.1. сведения не предоставляются |
| 4. Ограничение прав и обременение объекта недвижимости: | не зарегистрировано |
| 5. Сведения о наличии решения об изъятии объекта недвижимости для государственных и муниципальных нужд: | данные отсутствуют |
| 6. Сведения об осуществлении государственной регистрации прав (без необходимого в силу закона согласия третьего лица, органа): | данные отсутствуют |
| Государственный регистратор | |
| <small>(подпись)</small> | ФГИС ЕГРН |
| <small>(подпись)</small> | <small>(подпись, фото)</small> |

Выписка из Единого государственного реестра недвижимости об основных характеристиках и зарегистрированных правах на объект недвижимости

Описание местоположения земельного участка

| | | | |
|---|-----------------|---------------------------------------|-----------------------|
| Земельный участок | | | |
| <small>(на объект недвижимости)</small> | | | |
| Лист № _____ | Раздел <u>3</u> | Всего листов раздела <u>3</u> : _____ | Всего разделов: _____ |
| 27.06.2018 № 99/2018/125630792 | | Всего листов выписки: _____ | |
| Кадастровый номер: | | 47:22:0500019:11 | |

План (чертеж, схема) земельного участка:



Масштаб 1: _____ Условные обозначения: _____

| | | |
|---|------------------------------|--|
| Государственный регистратор <small>(полное наименование должности)</small> | <small>(подпись)</small> | ИГИС ЕИРП <small>(подпись, фамилия)</small> |
|---|------------------------------|--|

Земельный участок 47:22:0500019:21

Выписка из ЕГРН об основных характеристиках и зарегистрированных правах

ФГИС ЕГРН

(официальное информационное средство регистрации прав)

Лист 1

Выписка из Единого государственного реестра недвижимости об основных характеристиках и зарегистрированных правах на объект недвижимости.
Сведения об основных характеристиках объекта недвижимости

На основании запроса от 27.06.2018 г., поступившего на рассмотрение 27.06.2018 г., сообщаем, что согласно записи Единого государственного реестра недвижимости:

| Земельный участок | | | |
|-------------------------------|---------------------|----------------------|----------------------|
| Федеральный кадастровый номер | | | |
| Лист № | Раздел | Всего листов раздела | Всего листов выписки |
| 27.06.2018 | № 99/2018/125630734 | 1 | |
| Кадастровый номер | | 47:22:0500019:21 | |

| | |
|--|--|
| Номер кадастрового квартала | 47:22:0500019 |
| Дата присвоения кадастрового номера | 06.07.2005 |
| Раннее присвоенный государственный учетный номер | Иной номер 05-01-03.21 |
| Адрес: | установлено относительно ориентира, расположенного в границах участка. Ориентир жилой дом. Почтовый адрес ориентира: в 1 метре на запад |
| Площадь: | 1726 кв. м |
| Кадастровая стоимость, руб. | 607275,84 |
| Кадастровые номера расположенных в пределах земельного участка объектов недвижимости | 47:22:0500019:201 |
| Категория земель: | Земли населенных пунктов |
| Виды разрешенного использования: | для индивидуального жилищного строительства |
| Статус записи об объекте недвижимости: | Сведения об объекте недвижимости имеют статус "актуальные, ранее учтенные" |
| Собственные отметки: | данные отсутствуют |
| Получитель выписки: | Адм. МО Кузьмовское городское поселение |

| | |
|---------------------------------------|---------------------------------------|
| Государственный регистратор | ФГИС ЕГРН |
| Подпись государственного регистратора | Подпись государственного регистратора |

М.П.

Выписка из Единого государственного реестра недвижимости об основных характеристиках и зарегистрированных правах на объект недвижимости

Сведения о зарегистрированных правах на объект недвижимости

| Земельный участок | |
|---|---|
| (на объект недвижимости) | |
| Лист № _____ Раздел 2 | Всего листов раздела 2 : _____ |
| Всего разделов: _____ | |
| Всего листов выписки: _____ | |
| 27.06.2018 № 99/2018/125630734 | |
| Кадастровый номер: | 47:22:0500019:21 |
| 1. Правообладатель (правообладатели): | 1.1. Иванова Елена Анатольевна |
| 2. Вид, номер и дата государственной регистрации права: | 2.1. Собственность, № 47-78-09/019/2009-223 от 17.06.2009 |
| 3. Документ(ы)-основания: | 3.1. сведения не предоставляются |
| 4. Ограничение прав и обременение объекта недвижимости: | не зарегистрировано |
| Государственный регистратор | ФГИС ЕГРН |
| <small>Подпись государственного регистратора</small> | <small>Подпись</small> |
| | <small>Подпись, Фамилия</small> |

М.П.

| Земельный участок | | (вид объекта недвижимости) | |
|--|---|--|-----------------|
| Лист № | Раздел 2 | Всего листов раздела 2 : | Всего разделов: |
| 27.06.2018 № 99/2018/125630734 | | | |
| Кадастровый номер: | | 47:22:0500019:21 | |
| 1. Правообладатель (правообладатели): | 1.2. | данные о правообладателе отсутствуют | |
| 2. Вид, номер и дата государственной регистрации права: | 2.2. | не зарегистрировано | |
| 3. Документ(ы)-основани(е): | 3.2. | сведения не предоставляются | |
| Ограничение прав и обременение объекта недвижимости: | | | |
| 4. 4.2.1 | вид: | Прочие ограничения (обременения). Часть участка площадью 35, 0 кв.м. занята охранной зоной электродлинии ВЛ-0, 4 кВг | |
| | дата государственной регистрации: | 29.04.2008 | |
| | номер государственной регистрации: | 47-78-09/010/2008-231 | |
| | срок, на который установлено ограничение прав и обременение объекта: | данные отсутствуют | |
| | лицо, в пользу которого установлено ограничение прав и обременение объекта: | | |
| | основание государственной регистрации: | Постановление главы администрации МО Волосовский муниципальный район Ленинградской области №239 от 04.02.2008г | |
| 5. Сведения о наличии решения об изъятии объекта недвижимости для государственных и муниципальных нужд: | данные отсутствуют | | |
| 6. Сведения об осуществлении государственной регистрации прав без необходимого в силу закона согласия третьего лица, органа: | данные отсутствуют | | |
| Государственный регистратор | | ФГИС ЕГРН | |
| <small>(подпись государственного регистратора)</small> | | <small>(подпись)</small> | |
| | | <small>(подпись, печать)</small> | |

М.П.

Выписка из Единого государственного реестра недвижимости об основных характеристиках и зарегистрированных правах на объект недвижимости

Описание местоположения земельного участка

| | | | |
|---|-----------------|---------------------------------------|-----------------------|
| Земельный участок | | | |
| <small>(на объект недвижимости)</small> | | | |
| Лист № _____ | Раздел <u>3</u> | Всего листов раздела <u>3</u> : _____ | Всего разделов: _____ |
| 27.06.2018 № 99/2018/125630734 | | Всего листов выписки: _____ | |
| Кадастровый номер: | | 47:22:0500019:21 | |

План (чертеж, схема) земельного участка:



Масштаб 1: _____ Основные обозначения: _____

| | | |
|---|------------------------------|---|
| Государственный регистратор <small>(подпись)</small> | <small>(подпись)</small> | ЮРИС ЕПРН <small>(подпись, печать)</small> |
|---|------------------------------|---|

М.П.

Земельный участок 47:22:0500019:22

Выписка из ЕГРН об основных характеристиках и зарегистрированных правах

ФГИС ЕГРН

(полное наименование органа регистрации прав)

Раздел 1

Выписка из Единого государственного реестра недвижимости об основных характеристиках и зарегистрированных правах на объект недвижимости

Сведения об основных характеристиках объекта недвижимости

На основании запроса от 27.06.2018 г., поступившего на рассмотрение 27.06.2018 г., сообщаем, что согласно записям Единого государственного реестра недвижимости:

| | | | |
|---|----------------|--|-----------------------------|
| Земельный участок | | | |
| <small>(код объекта недвижимости)</small> | | | |
| Лист № _____ | Раздел № _____ | Всего листов раздела № _____ | Всего листов выписки: _____ |
| 27.06.2018 № 99/2018/125630529 | | | |
| Кадастровый номер: | | 47:22:0500019:22 | |
| Номер кадастрового квартала: | | 47:22:0500019 | |
| Дата присвоения кадастрового номера: | | 20.09.2004 | |
| Ранее присвоенный государственный учетный номер: | | Иной номер: 05-01-03:22 | |
| Адрес: | | установлено относительно ориентира, расположенного в границах участка. Ориентир жилой дом. Почтовый адрес ориентира: Ленинградская область, Волосовский район, Кикеринское сельское поселение, п. Кикерино, ул. Комсомольская, 23 | |
| Площадь: | | 1200 кв. м | |
| Кадастровая стоимость, руб.: | | 422208 | |
| Кадастровые номера расположенных в пределах земельного участка объектов недвижимости: | | данные отсутствуют | |
| Категория земель: | | Земли населенных пунктов | |
| Виды разрешенного использования: | | для индивидуального жилищного строительства | |
| Статус записи об объекте недвижимости: | | Сведения об объекте недвижимости имеют статус "актуальные, ранее учтенные" | |
| Особые отметки: | | данные отсутствуют | |
| Получатель выписки: | | Адм. МО Кузьмоловское городское поселение | |
| Государственный регистратор | | ФГИС ЕГРН | |
| <small>(полное наименование должности)</small> | | <small>(подпись)</small> | |
| | | <small>(подпись, фото)</small> | |

М.П.

Выписка из Единого государственного реестра недвижимости об основных характеристиках и зарегистрированных правах на объект недвижимости
Сведения о зарегистрированных правах на объект недвижимости

| Земельный участок | | (на объект недвижимости) | |
|--|--------------------------------|---|-----------------------|
| Лист № _____ | Раздел 2 | Всего листов раздела 2 : _____ | Всего разделов: _____ |
| 27.06.2018 № 99/2018/125630529 | | Всего листов выписки: _____ | |
| Кадастровый номер: | | 47:22:0500019:22 | |
| 1. Правообладатель (правообладатели): | 1.1. | Васильева Марина Алексеевна | |
| 2. Вид, номер и дата государственной регистрации права: | 2.1. | Собственность, № 47-01/28-18/2004-393 от 28.12.2004, цели | |
| 3. Документы-основания: | 3.1. | сведения не предоставляются | |
| Ограничение прав и обременение объекта недвижимости: | | | |
| вид: | | Прочие ограничения (обременения) | |
| дата государственной регистрации: | | 28.12.2004 | |
| номер государственной регистрации: | | 47-01/28-18/2004-393 | |
| 4.1.1. срок, на который установлено ограничение прав и обременение объекта: | с 28.12.2004 срок не определен | | |
| лицо, в пользу которого установлено ограничение прав и обременение объекта: | | | |
| основание государственной регистрации: | | Кадастровый план земельного участка №№33-04-02-3089 от 20.09.2004, Волосовским филиалом ФГУ ЗКП | |
| 5. Сведения о наличии решения об изъятии объекта недвижимости для государственных и муниципальных нужд: | данные отсутствуют | | |
| 6. Сведения об осуществлении государственной регистрации прав без необходимого в силу закона согласия третьего лица, органа: | данные отсутствуют | | |
| Государственный регистратор | | ФГИС ЕГРН | |
| <small>подпись</small> | | <small>подпись</small> | |
| <small>подпись</small> | | <small>подпись</small> | |

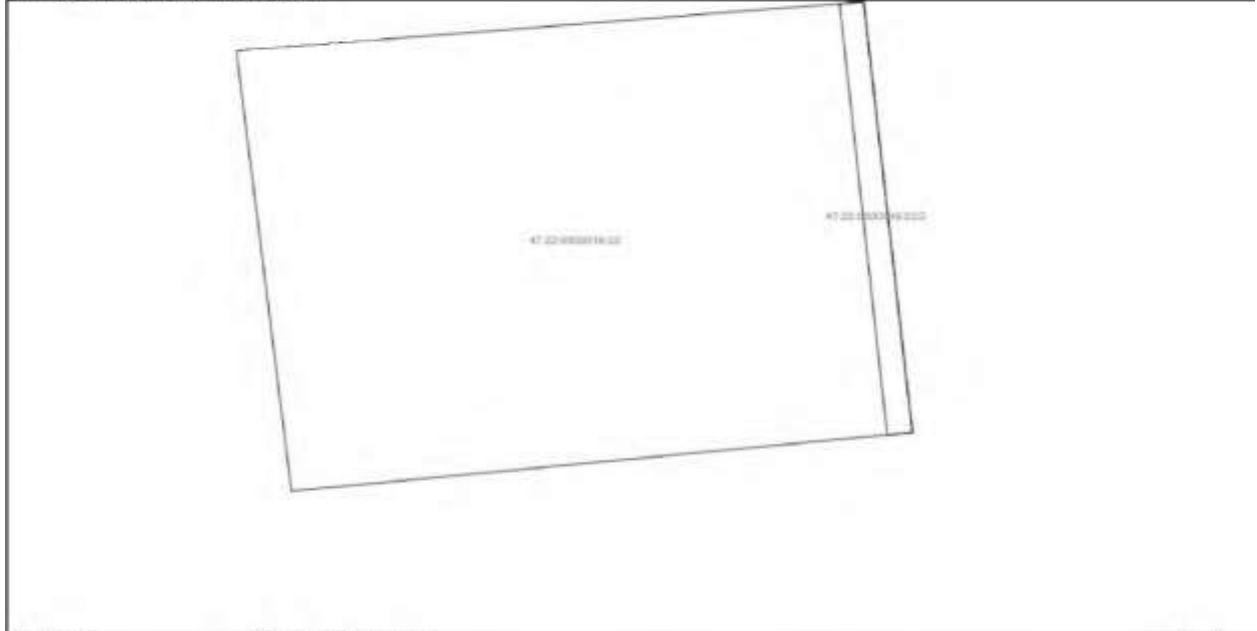
М.П.

Выписка из Единого государственного реестра недвижимости об основных характеристиках и зарегистрированных правах на объект недвижимости

Описание местоположения земельного участка

| | | | |
|---|-----------------|---------------------------------------|-----------------------|
| Земельный участок | | | |
| <small>(на объект недвижимости)</small> | | | |
| Лист № _____ | Раздел <u>3</u> | Всего листов раздела <u>3</u> : _____ | Всего разделов: _____ |
| 27.06.2018 № 99/2018/125630529 | | Всего листов выписки: _____ | |
| Кадастровый номер: | | 47:22:0500019:22 | |

План (чертеж, схема) земельного участка:



Масштаб 1: _____ Условные обозначения: _____

| | | |
|---|------------------------------|---|
| Государственный регистратор <small>(подпись)</small> | <small>(подпись)</small> | ИПИС ЕИРП <small>(подпись, печать)</small> |
|---|------------------------------|---|

Земельный участок 47:22:0500019:23

Выписка из ЕГРН об основных характеристиках и зарегистрированных правах

ФГИС ЕГРН

(полное наименование органа регистрации прав)

Раздел 1

Выписка из Единого государственного реестра недвижимости об основных характеристиках и зарегистрированных правах на объект недвижимости

Сведения об основных характеристиках объекта недвижимости

На основании запроса от 27.06.2018 г., поступившего на рассмотрение 27.06.2018 г., сообщаем, что согласно записям Единого государственного реестра недвижимости:

| | |
|---|--|
| Земельный участок | |
| <small>(код объекта недвижимости)</small> | |
| Лист № _____ Раздел <u>1</u> | Всего листов раздела <u>1</u> : _____ |
| Всего разделов: _____ | |
| Всего листов выписки: _____ | |
| 27.06.2018 № 99/2018/125631572 | |
| Кадастровый номер: | 47:22:0500019:23 |
| Номер кадастрового квартала: | 47:22:0500019 |
| Дата присвоения кадастрового номера: | 20.07.1992 |
| Ранее присвоенный государственный учетный номер: | Иной номер: 05-01-03:23 |
| Адрес: | установлено относительно ориентира, расположенного в границах участка. Ориентир жилой дом. Почтовый адрес ориентира: Ленинградская область, Волосовский район, Кикеринское сельское поселение, п. Кикерино, ул. Комсомольская, 25 |
| Площадь: | 1200 кв. м |
| Кадастровая стоимость, руб.: | 422208 |
| Кадастровые номера расположенных в пределах земельного участка объектов недвижимости: | 47:22:0500019:41 |
| Категория земель: | Земли населенных пунктов |
| Виды разрешенного использования: | для индивидуального жилищного строительства |
| Статус записи об объекте недвижимости: | Сведения об объекте недвижимости имеют статус "актуальные, ранее учтенные" |
| Особые отметки: | данные отсутствуют |
| Получатель выписки: | Адм. МО Кузьмоловское городское поселение |
| Государственный регистратор | ФГИС ЕГРН |
| <small>(полное наименование должности)</small> | <small>(подпись)</small> |
| | <small>(подпись, фото)</small> |

М.П.

Выписка из Единого государственного реестра недвижимости об основных характеристиках и зарегистрированных правах на объект недвижимости

Сведения о зарегистрированных правах на объект недвижимости

| Земельный участок | |
|---|--|
| (на объект недвижимости) | |
| Лист № _____ Раздел 2 | Всего листов раздела 2 : _____ |
| Всего разделов: _____ | |
| Всего листов выписки: _____ | |
| 27.06.2018 № 99/2018/125631572 | |
| Кадастровый номер: | 47:22:0500019:23 |
| 1. Правообладатель (правообладатели): | 1.1. Евстигнеева Галина Валентиновна |
| 2. Вид, номер и дата государственной регистрации права: | 2.1. Собственность, № 47-78-09/023/2005-097 от 07.09.2005, кадастр |
| 3. Документы-основания: | 3.1. сведения не предоставляются |
| 4. Ограничение прав и обременение объекта недвижимости: | не зарегистрировано |
| Государственный регистратор | |
| <small>Подпись государственного регистратора</small> | <small>Подпись</small> |
| ФГИС ЕГРН | |
| <small>Подпись, Фамилия</small> | |

М.П.

| Земельный участок | | № участка недвижимости | |
|--|---|---------------------------------|-----------------------|
| Лист № | Раздел <u>2</u> | Всего листов раздела <u>2</u> : | Всего разделов: _____ |
| 27.06.2018 № 99/2018/125631572 | | Всего листов выписки: _____ | |
| Кадастровый номер: | | 47:22:0500019:23 | |
| 1. Правообладатель (правообладатели): | 1.2. данные о правообладателе отсутствуют | | |
| 2. Вид, номер и дата государственной регистрации права: | 2.2. не зарегистрировано | | |
| 3. Документ(ы)-основани(е): | 3.2. сведения не предоставляются | | |
| Ограничение прав и обременение объекта недвижимости: | | | |
| 4.1. вид: | Прочие ограничения (обременения) | | |
| 4.2.1. дата государственной регистрации: | 07.09.2005 | | |
| 4.2.1. номер государственной регистрации: | 47-78-09/023/2005-097 | | |
| 4.2.1. срок, на который установлено ограничение прав и обременение объекта: | данные отсутствуют | | |
| 4.2.1. лицо, в пользу которого установлено ограничение прав и обременение объекта: | | | |
| 4.2.1. основание государственной регистрации: | | | |
| 5. Сведения о наличии решения об изъятии объекта недвижимости для государственных и муниципальных нужд: | данные отсутствуют | | |
| 6. Сведения об осуществлении государственной регистрации прав без необходимого в силу закона согласия третьего лица, органа: | данные отсутствуют | | |
| Государственный регистратор | | ФГИС ЕГРН | |
| <small>(подпись)</small> | | <small>(подпись)</small> | |
| <small>(подпись)</small> | | <small>(подпись)</small> | |

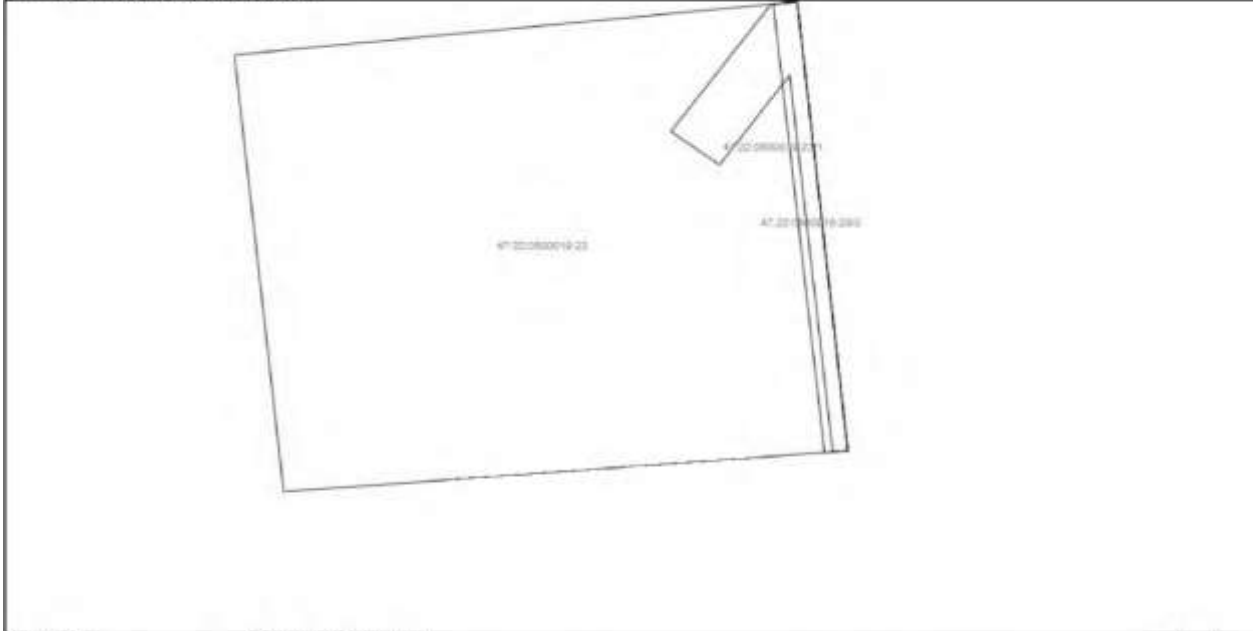
М.П.

Выписка из Единого государственного реестра недвижимости об основных характеристиках и зарегистрированных правах на объект недвижимости

Описание местоположения земельного участка

| | | | |
|--------------------------------|-----------------|---------------------------------|-----------------------|
| Земельный участок | | | |
| (на объект недвижимости) | | | |
| Лист № _____ | Раздел <u>3</u> | Всего листов раздела <u>3</u> : | Всего разделов: _____ |
| 27.06.2018 № 99/2018/125631572 | | Всего листов выписки: _____ | |
| Кадастровый номер: | | 47:22:0500019:23 | |

План (чертеж, схема) земельного участка:



Масштаб 1: _____ Условные обозначения: _____

| | | | |
|---|------------------|--------------------------|-----------------------------------|
| Государственный регистратор <small>(подпись)</small> | ЮРИС ЕПРН | <small>(подпись)</small> | <small>(подпись, фамилия)</small> |
|---|------------------|--------------------------|-----------------------------------|

Земельный участок 47:22:0500019:27

Выписка из ЕГРН об основных характеристиках и зарегистрированных правах

ФГИС ЕГРН

(наименование органа регистрации прав)

Лист 1

Выписка из Единого государственного реестра недвижимости об основных характеристиках и зарегистрированных правах на объект недвижимости

Сведения об основных характеристиках объекта недвижимости

На основании запроса от 27.06.2018 г., поступившего на рассмотрение 27.06.2018 г., сообщаем, что согласно записи Единого государственного реестра недвижимости:

| Земельный участок | | | |
|----------------------------|---------------------|----------------------|----------------|
| (код объекта недвижимости) | | | |
| Лист № | Листов | Всего листов раздела | Всего разделов |
| 27.06.2018 | № 99/2018/125631029 | | |
| Кадастровый номер | | 47:22:0500019:27 | |

| | |
|---|--|
| Номер кадастрового квартала: | 47:22:0500019 |
| Дата присвоения кадастрового номера: | 10.02.1993 |
| Ранее присвоенный государственный учетный номер: | Иной номер: 05-01-03-27 |
| Адрес: | установлено относительно ориентира, расположенного в границах участка. Ориентир жилой дом. Почтовый адрес ориентира: Ленинградская область, Волосовский район, Киверинское сельское поселение, п. Киверинка, ул. Заводская, 46 |
| Площадь: | 1200 кв. м |
| Кадастровая стоимость, руб.: | 422208 |
| Кадастровые номера расположенных в пределах земельного участка объектов недвижимости: | 47:22:0500019:2530 |
| Категория земель: | Земли населенных пунктов |
| Виды разрешенного использования: | для индивидуального жилищного строительства |
| Статус записи об объекте недвижимости: | Сведения об объекте недвижимости имеют статус "актуальные, ранее учтенные" |
| Особые отметки: | данных отсутствуют |
| Получатель выписки: | Адм. МО Кузьмолдовское городское поселение |

| | |
|-----------------------------|-----------|
| Государственный регистратор | ФГИС ЕГРН |
| (подпись) | (подпись) |

М.П.

Выписка из Единого государственного реестра недвижимости об основных характеристиках и зарегистрированных правах на объект недвижимости

Сведения о зарегистрированных правах на объект недвижимости


| Земельный участок | |
|--|--|
| (на объект недвижимости) | |
| Лист № _____ Раздел 2 | Всего листов раздела 2 : _____ |
| Всего разделов: _____ | |
| Всего листов выписки: _____ | |
| 27.06.2018 № 99/2018/125631029 | |
| Кадастровый номер: | 47:22:0500019:27 |
| 1. Правообладатель (правообладатели): | 1.1. Вовк Елена Александровна |
| 2. Вид, номер и дата государственной регистрации права: | 2.1. Собственность, № 47:22:0500019:27-47/009/2017-4 от 25.10.2017 |
| 3. Документы-основания: | 3.1. сведения не предоставляются |
| 4. Ограничение прав и обременение объекта недвижимости: | не зарегистрировано |
| 5. Сведения о наличии решения об изъятии объекта недвижимости для государственных и муниципальных нужд: | данные отсутствуют |
| 6. Сведения об осуществлении государственной регистрации прав (без необходимого в силу закона согласия третьего лица, органа): | данные отсутствуют |
| Государственный регистратор | |
| <small>(подпись)</small> | ФГИС ЕГРН |
| <small>(подпись)</small> | <small>(подпись, фото)</small> |

Выписка из Единого государственного реестра недвижимости об основных характеристиках и зарегистрированных правах на объект недвижимости

Описание местоположения земельного участка

| | | | |
|---|-----------------|---------------------------------------|-----------------------|
| Земельный участок | | | |
| <small>(на объект недвижимости)</small> | | | |
| Лист № _____ | Раздел <u>3</u> | Всего листов раздела <u>3</u> : _____ | Всего разделов: _____ |
| 27.06.2018 № 99/2018/125631029 | | Всего листов выписки: _____ | |
| Кадастровый номер: | | 47:22:0500019:27 | |

План (чертеж, схема) земельного участка:



Масштаб 1: _____ условные обозначения: _____

| | | |
|---|--------------------------|---|
| Государственный регистратор <small>(подпись)</small> | <small>(подпись)</small> | ИПИС ЕИРП <small>(подпись, печать)</small> |
|---|--------------------------|---|

ДОГОВОР № 68

Аренды земельного участка

п. Кикерино
Волосовского района
Ленинградской области

«27» сентября 2005 г.

АРЕНДОДАТЕЛЬ – администрация Кикеринского административного округа администрации МО «Волосовский район» в лице И.О. главы администрации Кикеринского административного округа администрации МО «Волосовский район» Спицина Юрия Григорьевича 1966 года рождения, проживающего в городе Волосово, Волосовского района, Ленинградской области, действующего на основании Положения об администрации Кикеринского административного округа муниципального образования «Волосовский район» от 18.03.2002 г. № 169, Решения собрания депутатов МО «Волосовский район» Ленинградской области от 28.10.1998г. «О передаче полномочий по перераспределению земель администрациям волостей» с одной стороны и

АРЕНДАТОР : Константинова Елена Александровна, 1973 года рождения, проживающая по адресу: п.Кикерино, пер.Александровский, д.1 паспорт:41 00 151284 выдан: 22.01.2001 г. ОВД Волосовского района заключили настоящий договор о нижеследующем:

1. Предмет договора.

1.1 Арендодатель предоставляет, а Арендатор принимает в аренду земельный участок, находящийся по адресу: Ленинградская область, Волосовский район, п.Кикерино, Заводская ул., д.46

с кадастровым номером 47:22:05-00-019:0027
(адрес нахождения)

площадью 1200 кв.м.

1.2 Участок предоставляется из земель поселений

(категория земель)

для индивидуального жилищного строительства (цель использования)

2. Описание участка.

2.1 Границы Участка обозначены на прилагаемом к договору плане земельного участка, который является неотъемлемой частью договора.

2.2 Обременение, режим Участка и иные правовые ограничения :

А) -

Срок действия договора и арендная плата.

3.1 Настоящий договор заключен сроком на ^{сорок девять} ~~пятьдесят~~ лет и вступает в силу с момента его подписания Сторонами.

3.2 Условия договора распространяются на отношения, возникшие между Сторонами с даты подписания акта приема-передачи Участка.

3.3 Договор подлежит обязательной государственной регистрации..

3.4 Общая сумма ежегодной платы за арендованный земельный участок устанавливается, исходя из ставки земельного налога с учетом вида использования

земель и вида деятельности арендатора, с учетом доли строений умноженной на площадь земельного участка и умноженной на повышающий коэффициент 2.

- 3.5 Арендатор ежегодно перечисляет арендную плату не позднее 15 сентября текущего года
- 3.6 Арендодатель вправе в бесспорном и одностороннем порядке изменить размер арендной платы, но не чаще одного раза в год в случае изменения ставки земельного налога, вида деятельности Арендатора, а также иных случаях, предусмотренных законодательством РФ и Ленинградской области.
Новый размер арендной платы устанавливается с момента получения Арендатором уведомления о внесении соответствующих изменений или не позднее 5 дней с даты отправки уведомления по адресу заказным письмом.

3. Права и обязанности Арендодателя.

- 4.1 Арендодатель обязан :
- 4.1.1 Передавать Арендатору землю в состоянии, соответствующем условиям договора, в установленный договором срок.
- 4.1.2 Не вмешиваться в хозяйственную деятельность Арендатора, если она не противоречит условиям договора и законодательству.
- 4.1.3 Уведомлять Арендатора об освобождении Участка и расторжении Договора не менее, чем за два месяца письменно.
- 4.2 Арендодатель имеет право :
- 4.2.1 Осуществлять контроль за охраной земель, использованием их по целевому назначению.
- 4.2.2 Досрочно расторгать Договор аренды :
-- в связи с принятием решения об изъятии Участка для государственных нужд ;
-- по решению суда при существенном нарушении Договора аренды ;
-- в случае невнесения арендной платы более двух раз подряд по истечении установленного Договором срока платежа.
- 4.2.3 Начислять и взыскивать пени за каждый день просрочки в размере ставки рефинансирования ЦБ РФ.

4. Права и обязанности Арендатора.

- 5.1 Арендатор обязан :
- 5.1.1 Эффективно использовать полученный в аренду земельный участок в соответствии с целевым назначением.
- 5.1.2 Не допускать ухудшения экологической обстановки на арендуемом участке и прилегающих территориях в результате своей хозяйственной деятельности.
- 5.1.3 Осуществлять комплекс мероприятий по рациональному использованию и охране земель. Соблюдать специально установленный режим использования земель.
- 5.1.4 Обеспечить Арендодателю и органам государственного контроля и надзора свободный доступ на участок для осмотра участка и проверки соблюдения условий договора.
- 5.1.5 Выполнять на участке в соответствии с требованием эксплуатационных служб условий содержания и эксплуатации сооружений, дорог, проездов и не препятствовать их ремонту и обслуживанию.
- 5.1.6 Своевременно и полностью выплачивать Арендодателю арендную плату в размере и порядке, определяемом Договором и последующими изменениями и дополнениями к нему.
- 5.1.7 Уведомлять Арендодателя о передаче прав собственности на здания, сооружения, расположенные на участке не позднее 20 дней с момента передачи прав.

- 5.1.8 Не заключать договора залога, субаренды, внесения права аренды Участка или его части в уставный капитал юридических лиц и др. без письменного разрешения Арендодателя.
- 5.1.9 В недельный срок со дня принятия решения о реорганизации или ликвидации организации-Арендатора письменно известить об этом Арендодателя.
- 5.2 Арендатор имеет право :
- 5.2.1 Использовать землю в соответствии с условиями ее предоставления.
- 5.2.2 На компенсацию убытков при изъятии земель для государственных и общественных нужд.
- 5.2.3 Перезаключение Договора аренды земли по истечении срока его действия и досрочном прекращении действия Договора аренды.

5. Изменение, расторжение, прекращение действия Договора аренды.

- 6.1 Договор прекращает свое действие по окончании его срока, по соглашению сторон.
- 6.2 Дополнения и изменения, вносимые в Договор, оформляются дополнительными соглашениями Сторон, кроме п. 3.7.
- 6.3 В случае изменения адреса или иных реквизитов Стороны обязаны уведомить об этом друг друга в недельный срок со дня таких изменений.
- 6.4 Досрочное расторжение Договора, согласно пунктам 4.2.2 и 5.2.3.
- 6.5 Земельные споры, возникающие в ходе реализации Договора, разрешаются судом или арбитражным судом в соответствии с их компетенцией.

Договор № 68 от «27» 09. 2005 г. и поставлен на учет в Волосовском райкомземе.
Настоящий Договор составлен в 3- х экземплярах, имеющих равную юридическую силу.

6. Юридические адреса и подписи сторон.

Постановление Главы администрации п.Кикерино № 12 от 10.02.1993 г.
Постановление Главы администрации Кикеринского АО № 227 от 11.07.2003 г.,

АРЕНДОДАТЕЛЬ

Администрация Кикеринского
АО администрации МО
«Волосовский район»
Ленинградской области
188400 г.п. Кикерино
ул. Андреевская, дом 14
И.О. Главы администрации:



Спиши Ю.Г.

АРЕНДАТОР

Константинова Е.А.

Земельный участок 47:22:0500019:28

Выписка из ЕГРН об основных характеристиках и зарегистрированных правах

ФГИС ЕГРН

(полное наименование органа регистрации права)

Раздел 1

Выписка из Единого государственного реестра недвижимости об основных характеристиках и зарегистрированных правах на объект недвижимости

Сведения об основных характеристиках объекта недвижимости

На основании запроса от 27.06.2018 г., поступившего на рассмотрение 27.06.2018 г., сообщаем, что согласно записям Единого государственного реестра недвижимости:

| | |
|---|--|
| Земельный участок | |
| <small>(код объекта недвижимости)</small> | |
| Лист № _____ | Риддел № <u>1</u> |
| Всего листов раздела <u>1</u> | Всего разделов: _____ |
| Всего листов выписки: _____ | Всего листов выписки: _____ |
| Кадастровый номер | 47:22:0500019:28 |
| Номер кадастрового квартала | 47:22:0500019 |
| Дата присвоения кадастрового номера | 06.07.2005 |
| Ранее присвоенный государственный учетный номер | Иной номер: 05-01-03-28 |
| Адрес: | установлено относительно ориентира, расположенного в границах участка. Ориентир жилой дом. Почтовый адрес ориентира: в 7 метрах на запад |
| Площадь | 1200 кв. м |
| Кадастровая стоимость, руб.: | 422208 |
| Кадастровые номера расположенных в пределах земельного участка объектов недвижимости: | 47:22:0500019:43 |
| Категория земель: | Земли населенных пунктов |
| Виды разрешенного использования: | для индивидуального жилищного строительства |
| Статус записи об объекте недвижимости: | Сведения об объекте недвижимости имеют статус "актуальные, ранее учтенные" |
| Особые отметки: | данных отсутствуют |
| Получатель выписки: | Адм. МО Кузьмоловское городское поселение |
| Государственный регистратор | ФГИС ЕГРН |
| <small>полное наименование органа регистрации права</small> | <small>полное наименование органа регистрации права</small> |

М.П.

Выписка из Единого государственного реестра недвижимости об основных характеристиках и зарегистрированных правах на объект недвижимости

Сведения о зарегистрированных правах на объект недвижимости

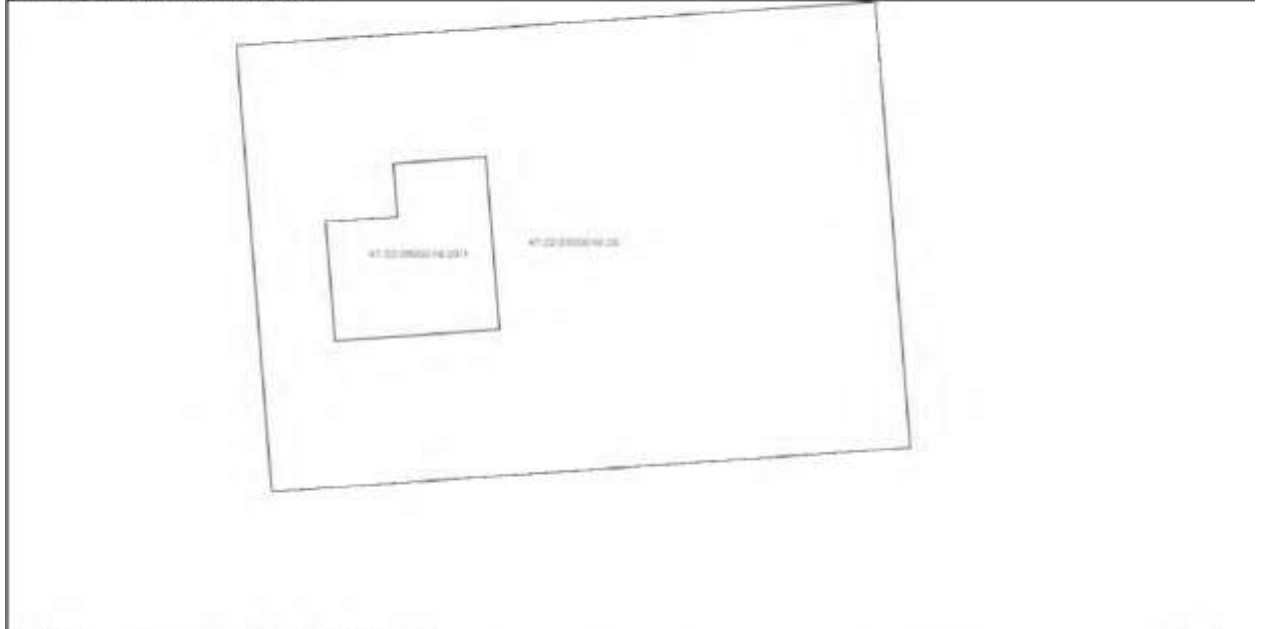
| Земельный участок | | Дата объекта недвижимости | |
|---|---------------------------------------|--|--|
| Лист № _____ | Раздел 2 | Всего листов раздела 2 : _____ | Всего разделов: _____ |
| 27.06.2018 № 99/2018/125630710 | | Всего листов выписки: _____ | |
| Кадастровый номер: | | 47:22:0500019:28 | |
| 1. Правообладатель (правообладатели): | 1.1. Васильева Валентина Владимировна | 2. Вид, номер и дата государственной регистрации права: | 2.1. Долевая собственность, № 47-78-09/050/2009-170 от 30.11.2009, 1/2 |
| 3. Документы-основания: | 3.1. сведения не предоставляются | 4. Ограничение прав и обременение объекта недвижимости: | не зарегистрировано |
| 1. Правообладатель (правообладатели): | 1.2. Васильев Анатолий Николаевич | 2. Вид, номер и дата государственной регистрации права: | 2.2. Долевая собственность, № 47-78-09/050/2009-170 от 30.11.2009, 1/2 |
| 3. Документы-основания: | 3.2. сведения не предоставляются | 4. Ограничение прав и обременение объекта недвижимости: | не зарегистрировано |
| 5. Сведения о наличии решения об изъятии объекта недвижимости для государственных и муниципальных нужд: | данные отсутствуют | 6. Сведения об осуществлении государственной регистрации прав без необходимого в силу закона согласия третьего лица, органа: | данные отсутствуют |
| Государственный регистратор | | ФГИС ЕГРН | |
| <small>(подпись, наименование должности)</small> | | <small>(подпись)</small> | |
| | | <small>(подпись, фамилия)</small> | |

Выписка из Единого государственного реестра недвижимости об основных характеристиках и зарегистрированных правах на объект недвижимости

Описание местоположения земельного участка

| | | | |
|---|-----------------|---------------------------------------|-----------------------|
| Земельный участок | | | |
| <small>(на объект недвижимости)</small> | | | |
| Лист № _____ | Раздел <u>3</u> | Всего листов раздела <u>3</u> : _____ | Всего разделов: _____ |
| 27.06.2018 № 99/2018/125630710 | | Всего листов выписки: _____ | |
| Кадастровый номер: | | 47:22:0500019:28 | |

План (чертеж, схема) земельного участка:



Масштаб 1: _____ Условные обозначения: _____

| | | |
|---|------------------------------|---|
| Государственный регистратор <small>(подпись)</small> | <small>(подпись)</small> | ИПИС ЕИРП <small>(подпись, печать)</small> |
|---|------------------------------|---|

Земельный участок 47:22:0500019:29

Выписка из ЕГРН об основных характеристиках и зарегистрированных правах

ФГИС ЕГРН

(полное наименование органа регистрации прав)

Раздел I

Выписка из Единого государственного реестра недвижимости об основных характеристиках и зарегистрированных правах на объект недвижимости

Сведения об основных характеристиках объекта недвижимости

На основании запроса от 27.06.2018 г., поступившего на рассмотрение 27.06.2018 г., сообщаем, что согласно записям Единого государственного реестра недвижимости:

| | |
|---|---|
| Земельный участок | |
| <small>(код объекта недвижимости)</small> | |
| Лист № _____ | Раздел № <u>1</u> |
| Всего листов раздела № <u>1</u> : _____ | Всего разделов: _____ |
| Всего листов выписки: _____ | |
| 27.06.2018 № 99/2018/125630726 | |
| Кадастровый номер: | 47:22:0500019:29 |
| Номер кадастрового квартала: | 47:22:0500019 |
| Дата присвоения кадастрового номера: | 06.07.2005 |
| Ранее присвоенный государственный учетный номер: | Иной номер: 05-01-03-29 |
| Адрес: | установлено относительно ориентира, расположенного в границах участка. Ориентир жилой дом. Почтовый адрес ориентира: в 14 метрах на юго-восток |
| Площадь: | 1200 кв. м |
| Кадастровая стоимость, руб.: | 422208 |
| Кадастровые номера расположенных в пределах земельного участка объектов недвижимости: | 47:22:0500019:2496 |
| Категория земель: | Земли населенных пунктов |
| Виды разрешенного использования: | для индивидуального жилищного строительства |
| Статус записи об объекте недвижимости: | Сведения об объекте недвижимости имеют статус "актуальные, ранее учтенные" |
| Особые отметки: | данные отсутствуют |
| Получатель выписки: | Адм. МО Кузьмоловское городское поселение |

| | |
|-----------------------------|----------------------------------|
| Государственный регистратор | ФГИС ЕГРН |
| <small>(подпись)</small> | <small>(подпись, печать)</small> |

М.П.

Выписка из Единого государственного реестра недвижимости об основных характеристиках и зарегистрированных правах на объект недвижимости

Сведения о зарегистрированных правах на объект недвижимости

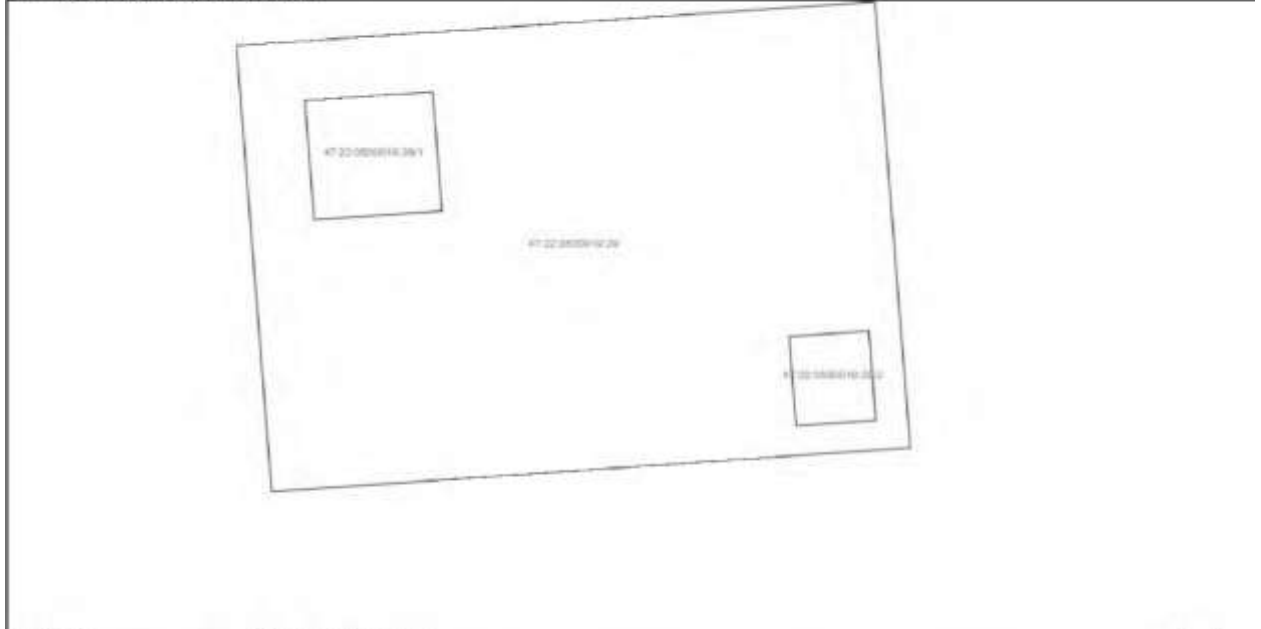
| Земельный участок | | (на объект недвижимости) | |
|--|---|-----------------------------------|-----------------------|
| Лист № _____ | Раздел <u>2</u> | Всего листов раздела <u>2</u> : | Всего разделов: _____ |
| 27.06.2018 № 99/2018/125630726 | | Всего листов выписки: _____ | |
| Кадастровый номер: | | 47:22:0500019:29 | |
| 1. Правообладатель (правообладатели): | 1.1. Васильев Юрий Николаевич | | |
| 2. Вид, номер и дата государственной регистрации права: | 2.1. Собственность, № 47-47-09/023-2011-027 от 11.07.2011 | | |
| 3. Документы-основания: | 3.1. сведения не предоставляются | | |
| 4. Ограничение прав и обременение объекта недвижимости: | не зарегистрировано | | |
| 5. Сведения о наличии решения об изъятии объекта недвижимости для государственных и муниципальных нужд: | данные отсутствуют | | |
| 6. Сведения об осуществлении государственной регистрации прав (без необходимого в силу закона согласия третьего лица, органа): | данные отсутствуют | | |
| Государственный регистратор | | ФГИС ЕГРН | |
| <small>(подпись)</small> | | <small>(подпись)</small> | |
| <small>(подпись, фамилия)</small> | | <small>(подпись, фамилия)</small> | |

Выписка из Единого государственного реестра недвижимости об основных характеристиках и зарегистрированных правах на объект недвижимости

Описание местоположения земельного участка

| | | | |
|---|-----------------|---------------------------------------|-----------------------|
| Земельный участок | | | |
| <small>(на объект недвижимости)</small> | | | |
| Лист № _____ | Раздел <u>3</u> | Всего листов раздела <u>3</u> : _____ | Всего разделов: _____ |
| 27.06.2018 № 99/2018/125630726 | | Всего листов выписки: _____ | |
| Кадастровый номер: | | 47:22:0500019:29 | |

План (чертеж, схема) земельного участка:



Масштаб 1: _____ Условные обозначения: _____

| | | |
|---|------------------------------|--|
| Государственный регистратор <small>(полное наименование должности)</small> | <small>(подпись)</small> | ИГИС ЕИРП <small>(подпись, фамилия)</small> |
|---|------------------------------|--|

Земельный участок 47:22:0500019:30

Выписка из ЕГРН об основных характеристиках и зарегистрированных правах

ФГИС ЕГРН

(федеральное агентство по информации о недвижимости, кадастру и картографии)

Раздел 1

Выписка из Единого государственного реестра недвижимости об основных характеристиках и зарегистрированных правах на объект недвижимости

Сведения об основных характеристиках объекта недвижимости

На основании запроса от 27.06.2018 г., поступившего на рассмотрение 27.06.2018 г., сообщаем, что согласно записям Единого государственного реестра недвижимости:

| | |
|---|--|
| Земельный участок | |
| <small>(код объекта недвижимости)</small> | |
| Лист № _____ Раздел <u>1</u> | Всего листов раздела <u>1</u> : _____ |
| 27.06.2018 № 99/2018/125631287 | Всего разделов: _____ |
| Кадастровый номер: | 47:22:0500019:30 |
| Номер кадастрового квартала: | 47:22:0500019 |
| Дата присвоения кадастрового номера: | 06.07.2005 |
| Ранее присвоенный государственный учетный номер: | Иной номер: 05-01-03:30 |
| Адрес: | Ленинградская область, Волосовский район, Кинеринское сельское поселение, п. Кинерино, ул. Комсомольская, 16 |
| Площадь: | 1200 кв. м |
| Кадастровая стоимость, руб.: | 422208 |
| Кадастровые номера расположенных в пределах земельного участка объектов недвижимости: | 47:22:0500019:363 |
| Категория земель: | Земли населенных пунктов |
| Виды разрешенного использования: | для индивидуального жилищного строительства |
| Статус записи об объекте недвижимости: | Сведения об объекте недвижимости имеют статус "актуальные, ранее учтенные" |
| Особые отметки: | данные отсутствуют |
| Получатель выписки: | Адм. МО Кузьмоловское городское поселение |

| | |
|-----------------------------|----------------------------------|
| Государственный регистратор | ФГИС ЕГРН |
| <small>(подпись)</small> | <small>(подпись, печать)</small> |

М.П.

Выписка из Единого государственного реестра недвижимости об основных характеристиках и зарегистрированных правах на объект недвижимости

Сведения о зарегистрированных правах на объект недвижимости


| Земельный участок | | (на объект недвижимости) | |
|--|-----------------|---|-----------------------|
| Лист № _____ | Раздел 2 | Всего листов раздела 2 : _____ | Всего разделов: _____ |
| 27.06.2018 № 99/2018/125631287 | | Всего листов выписки: _____ | |
| Кадастровый номер: | | 47:22:0500019:30 | |
| 1. Правообладатель (правообладатели): | 1.1. | Донецкий Максим Алексеевич | |
| 2. Вид, номер и дата государственной регистрации права: | 2.1. | Долевая собственность, № 47-47-09/013/2013-013 от 22.07.2013, 1/4 | |
| 3. Документы-основания: | 3.1. | сведения не предоставляются | |
| 4. Ограничение прав и обременение объекта недвижимости: | | не зарегистрировано | |
| 1. Правообладатель (правообладатели): | 1.2. | Донецкая Елена Михайловна | |
| 2. Вид, номер и дата государственной регистрации права: | 2.2. | Долевая собственность, № 47-47-09/013/2013-013 от 22.07.2013, 3/4 | |
| 3. Документы-основания: | 3.2. | сведения не предоставляются | |
| 4. Ограничение прав и обременение объекта недвижимости: | | не зарегистрировано | |
| 5. Сведения о наличии решения об изъятии объекта недвижимости для государственных и муниципальных нужд: | | данные отсутствуют | |
| 6. Сведения об осуществлении государственной регистрации прав без необходимого в силу закона согласия третьего лица, органа: | | данные отсутствуют | |
| Государственный регистратор | | ФГИС ЕГРН | |
| (подпись) | | (подпись) | |
| (подпись, фамилия) | | (подпись, фамилия) | |

Выписка из Единого государственного реестра недвижимости об основных характеристиках и зарегистрированных правах на объект недвижимости

Описание местоположения земельного участка

| | | | |
|---|-----------------|---------------------------------------|-----------------------|
| Земельный участок | | | |
| <small>(на объект недвижимости)</small> | | | |
| Лист № _____ | Раздел <u>3</u> | Всего листов раздела <u>3</u> : _____ | Всего разделов: _____ |
| 27.06.2018 № 99/2018/125631287 | | Всего листов выписки: _____ | |
| Кадастровый номер: | | 47:22:0500019:30 | |

План (чертеж, схема) земельного участка:



Масштаб 1: _____ условные обозначения: _____

| | | |
|---|------------------------------|--|
| Государственный регистратор <small>(полное наименование должности)</small> | <small>(подпись)</small> | ИПИС ЕИРП <small>(индекс, филиал)</small> |
|---|------------------------------|--|

Земельный участок 47:22:0500019:34

Выписка из ЕГРН об основных характеристиках и зарегистрированных правах

ФГИС ЕГРН

(полное наименование органа регистрации прав)

Раздел I

Выписка из Единого государственного реестра недвижимости об основных характеристиках и зарегистрированных правах на объект недвижимости
Сведения об основных характеристиках объекта недвижимости

На основании запроса от 27.06.2018 г., поступившего на рассмотрение 27.06.2018 г., сообщаем, что согласно записям Единого государственного реестра недвижимости:

| | | | |
|---|----------------------------|---------------------------------|-----------------|
| Земельный участок | | | |
| <small>(вид объекта недвижимости)</small> | | | |
| Лист № | Раздел 1 | Всего листов раздела 1 : | Всего разделов: |
| 27.06.2018 | № 99/2018/125630678 | | |
| Кадастровый номер: | | 47:22:0500019:34 | |

| | |
|---|---|
| Номер кадастрового квартала: | 47:22:0500019 |
| Дата присвоения кадастрового номера: | 21.10.1994 |
| Ранее присвоенный государственный учетный номер: | Иной номер 05-01-03:34 |
| Адрес: | Ленинградская область, Волосовский район, Кириновское сельское поселение, п. Кирино |
| Площадь: | 1021 кв. м |
| Кадастровая стоимость, руб.: | 359228.64 |
| Кадастровые номера расположенных в пределах земельного участка объектов недвижимости: | данные отсутствуют |
| Категория земель: | Земли населенных пунктов |
| Виды разрешенного использования: | для индивидуального жилищного строительства |
| Статус записи об объекте недвижимости: | Сведения об объекте недвижимости имеют статус "актуальные, ранее учтенные" |
| Особые отметки: | данные отсутствуют |
| Получатель выписки: | Адм. МО Кузьминоловское городское поселение |

| | |
|--|------------------------------------|
| Государственный регистратор | ФГИС ЕГРН |
| <small>(полное наименование должности)</small> | <small>(подпись)</small> |
| | <small>(инициалы, фамилия)</small> |

М.П.

Выписка из Единого государственного реестра недвижимости об основных характеристиках и зарегистрированных правах на объект недвижимости

Сведения о зарегистрированных правах на объект недвижимости

| Земельный участок | | (на объект недвижимости) | |
|--|---|--|-----------------------|
| Лист № _____ | Раздел 2 | Всего листов раздела 2 : _____ | Всего разделов: _____ |
| 27.06.2018 № 99/2018/125630678 | | | |
| Кадастровый номер: | | 47:22:0500019:34 | |
| 1. Правообладатель (правообладатели): | 1.1. | данные о правообладателе отсутствуют | |
| 2. Вид, номер и дата государственной регистрации права: | 2.1. | не зарегистрировано | |
| 3. Документы-основания: | 3.1. | сведения не предоставляются | |
| Ограничение прав и обременение объекта недвижимости: | | | |
| 4.1.1. | вид: | Аренда, весь объект | |
| | дата государственной регистрации: | 12.11.2015 | |
| | номер государственной регистрации: | 47-47/009-47/009/004/2015-6663/2 | |
| | срок, на который установлено ограничение прав и обременение объекта: | с 11.11.2015 до 05.10.2035 | |
| 4.1.2. | лицо, в пользу которого установлено ограничение прав и обременение объекта: | Копейкина Нина Михайловна | |
| | основание государственной регистрации: | Договор №29 аренды земельного участка от 05.10.2015 | |
| | вид: | Прочие ограничения (обременения). Охранная зона электролинии ВЛ-0, 4 кВт площадью-59 кв.м. | |
| 4.2. | дата государственной регистрации: | 22.02.2006 | |
| | номер государственной регистрации: | 47-78-09/004/2006-070 | |
| | срок, на который установлено ограничение прав и обременение объекта: | не определен | |
| | основание государственной регистрации: | Кадастровый план земельного участка №33/05-03-4386 от 23.01.2006, выдан Территориальным межрайонным отделом по Гатчинскому и Волосовскому районам Управления Роснедвижимости по Ленинградской области. | |
| 5. Сведения о наличии решения об изъятии объекта недвижимости для государственных и муниципальных нужд: | данные отсутствуют | | |
| 6. Сведения об осуществлении государственной регистрации прав без необходимого в силу закона согласия третьего лица, органа: | данные отсутствуют | | |
| Государственный регистратор | | ЮГИС ЕПРН | |
| <small>подпись</small> | | <small>подпись</small> | |

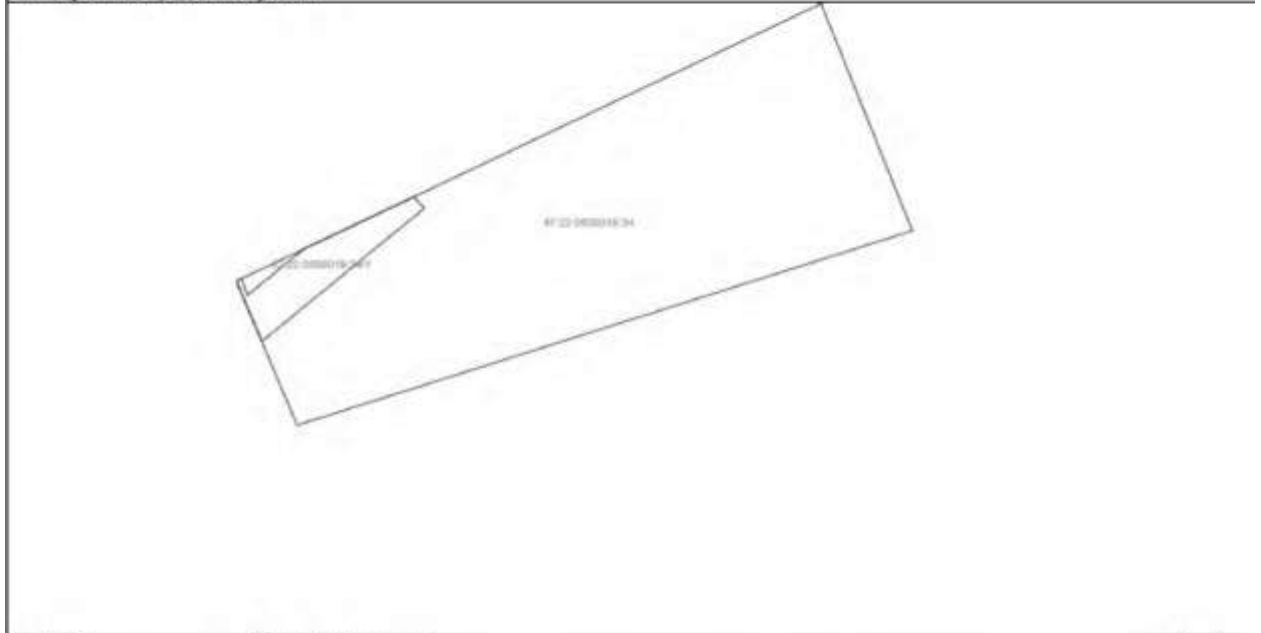
М.П.

Выписка из Единого государственного реестра недвижимости об основных характеристиках и зарегистрированных правах на объект недвижимости

Описание местоположения земельного участка

| | | | |
|---|-----------------|---------------------------------------|-----------------------|
| Земельный участок | | | |
| <small>(на объект недвижимости)</small> | | | |
| Лист № _____ | Раздел <u>3</u> | Всего листов раздела <u>3</u> : _____ | Всего разделов: _____ |
| 27.06.2018 № 99/2018/125630678 | | Всего листов выписки: _____ | |
| Кадастровый номер: | | 47:22:0500019:34 | |

План (чертеж, схема) земельного участка:



Масштаб 1: _____ Условные обозначения: _____

| | | |
|---|--|----------------------------------|
| Государственный регистратор <small>(подпись)</small> | ЮРИС ЕПТН <small>(подпись)</small> | <small>(подпись, печать)</small> |
|---|--|----------------------------------|

Земельный участок 47:22:0500019:38

Выписка из ЕГРН об основных характеристиках и зарегистрированных правах на земельный участок

ФГИС ЕГРН

(федеральное информационное агентство регистрации прав)

Раздел 1

Выписка из Единого государственного реестра недвижимости об основных характеристиках и зарегистрированных правах на объект недвижимости

Сведения об основных характеристиках объекта недвижимости

На основании запроса от 27.06.2018 г., поступившего на рассмотрение 27.06.2018 г., сообщаем, что согласно записям Единого государственного реестра недвижимости:

| Земельный участок | |
|---|---|
| (код объекта недвижимости) | |
| Лист № _____ Раздел № _____ | Всего листов раздела № _____ |
| Всего разделов _____ | Всего листов выписки _____ |
| 27.06.2018 № 99/2018/125630820 | |
| Кадастровый номер: | 47:22:0500019:38 |
| Номер кадастрового квартала: | 47:22:0500019 |
| Дата присвоения кадастрового номера: | 03.10.2008 |
| Ранее присвоенный государственный учетный номер: | данные отсутствуют |
| Адрес: | установлено относительно ориентира, расположенного за пределами участка. Ориентир жилой дом. Участок находится примерно в 67 метрах от ориентира по направлению на юго-восток. Почтовый адрес ориентира: Ленинградская область, Волосовский район, Кипернижское сельское поселение, п. Кипернино, ул. Комсомольская, 20 |
| Площадь: | 1200 кв. м |
| Кадастровая стоимость, руб.: | 422208 |
| Кадастровые номера расположенных в пределах земельного участка объектов недвижимости: | 47:22:0500019:2498, 47:22:0500019:2495 |
| Категория земель: | Земли населенных пунктов |
| Виды разрешенного использования: | для индивидуального жилищного строительства |
| Статус записи об объекте недвижимости: | Сведения об объекте недвижимости имеют статус "актуальные" |
| Особые отметки: | данные отсутствуют |
| Получатель выписки: | Адм. МО Кузьмолзовское городское поселение |
| Государственный регистратор | ФГИС ЕГРН |
| <small>подпись</small> | <small>подпись</small> |
| <small>подпись</small> | <small>подпись</small> |

М.П.

Выписка из Единого государственного реестра недвижимости об основных характеристиках и зарегистрированных правах на объект недвижимости

Сведения о зарегистрированных правах на объект недвижимости


| Земельный участок | | (на объект недвижимости) | |
|--|-----------------|--|-----------------------|
| Лист № _____ | Раздел 2 | Всего листов раздела 2 : _____ | Всего разделов: _____ |
| 27.06.2018 № 99/2018/125630820 | | Всего листов выписки: _____ | |
| Кадастровый номер: | | 47:22:0500019:38 | |
| 1. Правообладатель (правообладатели): | 1.1. | Трифимова Елена Анатольевна | |
| 2. Вид, номер и дата государственной регистрации права: | 2.1. | Собственность, № 47-47-09/045/2012-074 от 15.10.2012 | |
| 3. Документы-основания: | 3.1. | сведения не предоставляются | |
| 4. Ограничение прав и обременение объекта недвижимости: | | не зарегистрировано | |
| 5. Сведения о наличии решения об изъятии объекта недвижимости для государственных и муниципальных нужд: | | данные отсутствуют | |
| 6. Сведения об осуществлении государственной регистрации прав (без необходимого в силу закона согласия третьего лица, органа): | | данные отсутствуют | |
| Государственный регистратор | | ФГИС ЕГРН | |
| <small>(подпись)</small> | | <small>(подпись)</small> | |
| <small>(подпись)</small> | | <small>(подпись)</small> | |

Выписка из Единого государственного реестра недвижимости об основных характеристиках и зарегистрированных правах на объект недвижимости

Описание местоположения земельного участка

| | | | |
|---|-----------------|---------------------------------------|-----------------------|
| Земельный участок | | | |
| <small>(на объект недвижимости)</small> | | | |
| Лист № _____ | Раздел <u>3</u> | Всего листов раздела <u>3</u> : _____ | Всего разделов: _____ |
| 27.06.2018 № 99/2018/125630820 | | Всего листов выписки: _____ | |
| Кадастровый номер: | | 47:22:0500019:38 | |

План (чертеж, схема) земельного участка:



Масштаб 1: _____ условные обозначения: _____

| | | |
|---|--------------------------|---|
| Государственный регистратор <small>(подпись)</small> | <small>(подпись)</small> | ИГИС ЕИРП <small>(подпись, печать)</small> |
|---|--------------------------|---|

М.П.

Земельный участок 47:22:0500019:2505

Выписка из ЕГРН об основных характеристиках и зарегистрированных правах на земельный участок

ФГИС ЕГРН

(полное наименование органа регистрации прав)

Раздел 1

Выписка из Единого государственного реестра недвижимости об основных характеристиках и зарегистрированных правах на объект недвижимости

Сведения об основных характеристиках объекта недвижимости

На основании запроса от 27.06.2018 г., поступившего на рассмотрение 27.06.2018 г., сообщаем, что согласно записям Единого государственного реестра недвижимости:

| | |
|---|---|
| Земельный участок | |
| <small>(код объекта недвижимости)</small> | |
| Лист № _____ Раздел <u>1</u> | Всего листов раздела <u>1</u> : _____ |
| Всего разделов: _____ | |
| Всего листов выписки: _____ | |
| 27.06.2018 № 99/2018/125631335 | |
| Кадастровый номер: | 47:22:0500019:2505 |
| Номер кадастрового квартала: | 47:22:0500019 |
| Дата присвоения кадастрового номера: | 15.08.2013 |
| Ранее присвоенный государственный учетный номер: | данные отсутствуют |
| Адрес: | Ленинградская область, Волосковский муниципальный район, Кикеринское сельское поселение, пос. Кикерино, ул. Комсомольская |
| Площадь: | 1200 +/- 14 кв. м |
| Кадастровая стоимость, руб.: | 422208 |
| Кадастровые номера расположенных в пределах земельного участка объектов недвижимости: | данные отсутствуют |
| Категория земель: | Земли населенных пунктов |
| Виды разрешенного использования: | Для индивидуального жилищного строительства |
| Статус записи об объекте недвижимости: | Сведения об объекте недвижимости имеют статус "актуальные" |
| Особые отметки: | Для данного земельного участка обеспечен доступ посредством земельного участка (земельных участков) с кадастровым номером (кадастровыми номерами) от н4 до н1 земли общего пользования. |
| Получатель выписки: | Адм. МО Кузьмоловское городское поселение |
| Государственный регистратор | ФГИС ЕГРН |
| <small>(полное наименование должности)</small> | <small>(подпись)</small> |
| | <small>(подпись, печать)</small> |

М.П.

Выписка из Единого государственного реестра недвижимости об основных характеристиках и зарегистрированных правах на объект недвижимости
Сведения о зарегистрированных правах на объект недвижимости

| Земельный участок | | Дата объекта недвижимости | |
|--|---|--|-----------------------|
| Лист № _____ | Раздел 2 | Всего листов раздела 2 : _____ | Всего разделов: _____ |
| 27.06.2018 № 99/2018/125631335 | | Всего листов выписки: _____ | |
| Кадастровый номер: | | 47:22:0500019:2505 | |
| 1. Правообладатель (правообладатели): | 1.1. данные о правообладателе отсутствуют | | |
| 2. Вид, номер и дата государственной регистрации права: | 2.1. не зарегистрировано | | |
| 3. Документы-основания: | 3.1. сведения не предоставляются | | |
| Ограничение прав и обременение объекта недвижимости: | | | |
| вид: | | Аренда, весь объект | |
| дата государственной регистрации: | | 16.01.2014 | |
| номер государственной регистрации: | | 47-47-09/001/2014-071 | |
| 4.1.1. срок, на который установлено ограничение прав и обременение объекта: | с 05.11.2013 до 05.11.2016 | | |
| лицо, в пользу которого установлено ограничение прав и обременение объекта: | | Прокудин Алексей Евгеньевич | |
| основание государственной регистрации: | | Договор № 691 аренды земельного участка от 14.11.2013, дата регистрации 16.01.2014, №47-47-09/001/2014-071 | |
| 5. Сведения о наличии решения об изъятии объекта недвижимости для государственных и муниципальных нужд: | данные отсутствуют | | |
| 6. Сведения об осуществлении государственной регистрации прав без необходимого в силу закона согласия третьего лица, органа: | данные отсутствуют | | |
| Государственный регистратор | | ЮГИС ЕПРН | |
| <small>подпись</small> | | <small>подпись</small> | |
| <small>инициалы, фамилия</small> | | <small>инициалы, фамилия</small> | |


М.П.

Выписка из Единого государственного реестра недвижимости об основных характеристиках и зарегистрированных правах на объект недвижимости

Описание местоположения земельного участка

| | | | |
|---|-----------------|---------------------------------------|-----------------------|
| Земельный участок | | | |
| <small>(на объект недвижимости)</small> | | | |
| Лист № _____ | Раздел <u>3</u> | Всего листов раздела <u>3</u> : _____ | Всего разделов: _____ |
| 27.06.2018 № 99/2018/125631335 | | Всего листов выписки: _____ | |
| Кадастровый номер: | | 47:22:0500019:2505 | |

План (чертеж, схема) земельного участка:



Масштаб 1: _____ Условные обозначения: _____

| | | |
|---|--------------------------|---|
| Государственный регистратор <small>(подпись)</small> | <small>(подпись)</small> | ИПИС ЕИРП <small>(подпись, печать)</small> |
|---|--------------------------|---|

М.П.

Земельный участок 47:22:0500019:2512

Выписка из ЕГРН об основных характеристиках и зарегистрированных правах на земельный участок

ФГИС ЕГРН

(наименование органа регистрации права)

Раздел 1

Выписка из Единого государственного реестра недвижимости об основных характеристиках и зарегистрированных правах на объект недвижимости

Сведения об основных характеристиках объекта недвижимости

На основании запроса от 27.06.2018 г., поступившего на рассмотрение 27.06.2018 г., сообщаем, что согласно записи Единого государственного реестра недвижимости:

| | | | |
|---|-------------------|---|-----------------------|
| Земельный участок | | | |
| <small>(код объекта недвижимости)</small> | | | |
| Лист № _____ | Раздел № <u>1</u> | Всего листов раздела № <u>1</u> : _____ | Всего разделов: _____ |
| 27.06.2018 № 99/2018/125630755 | | Всего листов выписки: _____ | |
| Кадастровый номер: | | 47:22:0500019:2512 | |

| | |
|---|---|
| Номер кадастрового квартала: | 47:22:0500019 |
| Дата присвоения кадастрового номера: | 10.06.2014 |
| Ранее присвоенный государственный учетный номер: | данные отсутствуют |
| Адрес: | Ленинградская область, Волосовский муниципальный район, Кихеринское сельское поселение, п. Кихерино, ул. Комсомольская, д. 18 |
| Площадь: | 1200 +/- 7 кв. м |
| Кадастровая стоимость, руб.: | 422208 |
| Кадастровые номера расположенных в пределах земельного участка объектов недвижимости: | 47:22:0000000:16524 |
| Категория земель: | Земли населенных пунктов |
| Виды разрешенного использования: | для индивидуального жилищного строительства |
| Статус записи об объекте недвижимости: | Сведения об объекте недвижимости имеют статус "актуальные" |
| Особые отметки: | данные отсутствуют |
| Получитель выписки: | Адм. МО Кузьяковское городское поселение |

| | |
|---|-----------------------------------|
| Государственный регистратор | ФГИС ЕГРН |
| <small>(наименование должности)</small> | <small>(подпись)</small> |
| | <small>(подпись, фамилия)</small> |

М.П.

Выписка из Единого государственного реестра недвижимости об основных характеристиках и зарегистрированных правах на объект недвижимости

Сведения о зарегистрированных правах на объект недвижимости


| Земельный участок | |
|--|---|
| <small>(на объект недвижимости)</small> | |
| Лист № _____ Раздел <u>2</u> | Всего листов раздела <u>2</u> : _____ |
| Всего разделов: _____ | |
| Всего листов выписки: _____ | |
| 27.06.2018 № 99/2018/125630755 | |
| Кадастровый номер: | 47:22:0500019:2512 |
| 1. Правообладатель (правообладатели): | 1.1. Казянец Артем Алексеевич |
| 2. Вид, номер и дата государственной регистрации права: | 2.1. Собственность, № 47-47/009-47/009/004-2015-604/1 от 17.03.2015 |
| 3. Документы-основания: | 3.1. сведения не предоставляются |
| 4. Ограничение прав и обременение объекта недвижимости: | не зарегистрировано |
| 5. Сведения о наличии решения об изъятии объекта недвижимости для государственных и муниципальных нужд: | данные отсутствуют |
| 6. Сведения об осуществлении государственной регистрации прав (без необходимого в силу закона согласия третьего лица, органа): | данные отсутствуют |
| Государственный регистратор | ФГИС ЕГРН |
| <small>(подпись)</small> | <small>(подпись)</small> |
| <small>(подпись, фамилия)</small> | <small>(подпись, фамилия)</small> |

Выписка из Единого государственного реестра недвижимости об основных характеристиках и зарегистрированных правах на объект недвижимости

Описание местоположения земельного участка

| | | | |
|---|-----------------|---------------------------------------|-----------------------|
| Земельный участок | | | |
| <small>(на объект недвижимости)</small> | | | |
| Лист № _____ | Раздел <u>3</u> | Всего листов раздела <u>3</u> : _____ | Всего разделов: _____ |
| 27.06.2018 № 99/2018/125630755 | | Всего листов выписки: _____ | |
| Кадастровый номер: | | 47:22:0500019:2512 | |

План (чертеж, схема) земельного участка:



Масштаб 1: _____ Условные обозначения: _____

| | | |
|---|------------------------------|--|
| Государственный регистратор <small>(полное наименование должности)</small> | <small>(подпись)</small> | ИГИС ЕИРП <small>(подпись, фамилия)</small> |
|---|------------------------------|--|

Земельный участок 47:22:0500024:16

Выписка из ЕГРН об основных характеристиках и зарегистрированных правах на земельный участок

ФГИС ЕГРН

(полное наименование органа регистрации прав)

Раздел 1

Выписка из Единого государственного реестра недвижимости об основных характеристиках и зарегистрированных правах на объект недвижимости

Сведения об основных характеристиках объекта недвижимости

На основании запроса от 27.06.2018 г., поступившего на рассмотрение 27.06.2018 г., сообщаем, что согласно записям Единого государственного реестра недвижимости:

| | |
|---|--|
| Земельный участок | |
| <small>(код объекта недвижимости)</small> | |
| Лист № _____ Раздела 1 | Всего листов раздела 1 : _____ |
| Всего разделов: _____ | |
| Всего листов выписки: _____ | |
| 27.06.2018 № 99/2018/125630731 | |
| Кадастровый номер: | 47:22:0500024:16 |
| Номер кадастрового квартала: | 47:22:0500024 |
| Дата присвоения кадастрового номера: | 16.02.1993 |
| Ранее присвоенный государственный учетный номер: | Иной номер: 47:01:05-01-03:16 |
| Адрес: | Ленинградская область, Волосовский район, Кинеринское сельское поселение, п. Кинерино, ул. Заводская, 26 |
| Площадь: | 1200 кв. м |
| Кадастровая стоимость, руб.: | 422208 |
| Кадастровые номера расположенных в пределах земельного участка объектов недвижимости: | 47:22:0500019:523 |
| Категория земель: | Земли населенных пунктов |
| Виды разрешенного использования: | для индивидуального жилищного строительства |
| Статус записи об объекте недвижимости: | Сведения об объекте недвижимости имеют статус "актуальные, ранее учтенные" |
| Особые отметки: | данные отсутствуют |
| Получатель выписки: | Адм. МО Кузьмоловское городское поселение |
| Государственный регистратор | ФГИС ЕГРН |
| <small>(подпись)</small> | <small>(подпись)</small> |
| <small>(подпись)</small> | <small>(подпись)</small> |

М.П.

Выписка из Единого государственного реестра недвижимости об основных характеристиках и зарегистрированных правах на объект недвижимости

Сведения о зарегистрированных правах на объект недвижимости

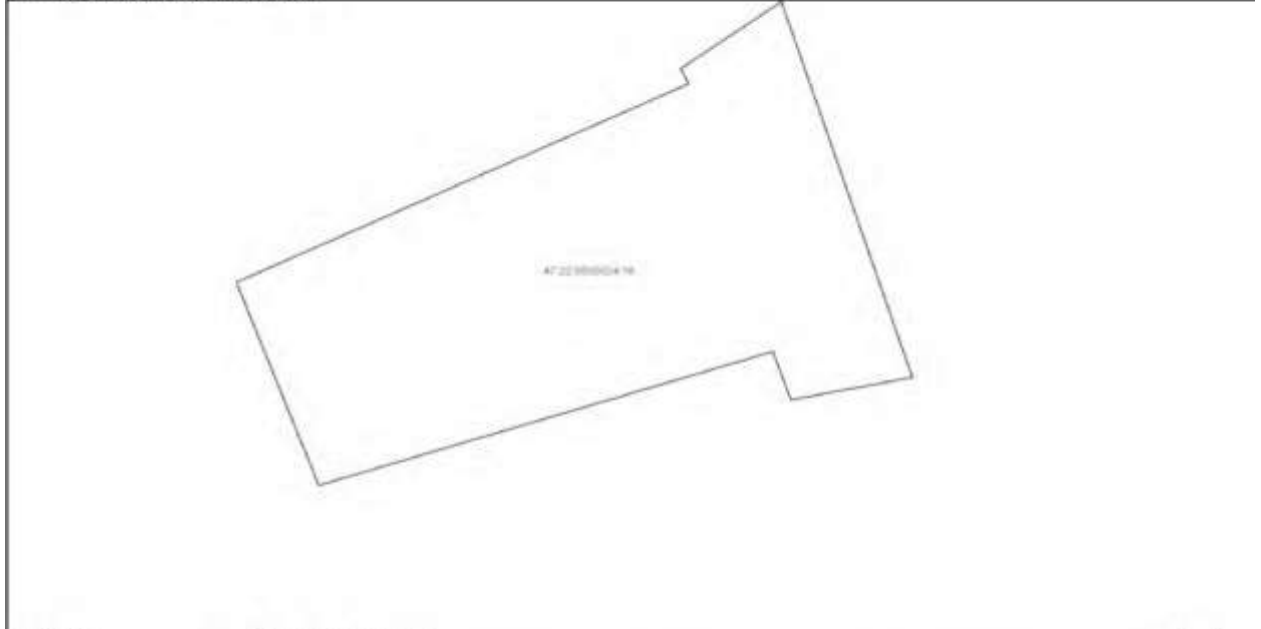
| Земельный участок | |
|--|--|
| <small>(на объект недвижимости)</small> | |
| Лист № _____ Раздел 2 | Всего листов раздела 2 : _____ |
| Всего разделов: _____ | |
| Всего листов выписки: _____ | |
| 27.06.2018 № 99/2018/125630731 | |
| Кадастровый номер: | 47:22:0500024:16 |
| 1. Правообладатель (правообладатели): | 1.1. Кдобуков Иван Иванович |
| 2. Вид, номер и дата государственной регистрации права: | 2.1. Собственность, № 47-78-09/029/2005-181 от 02.12.2005, кадастр |
| 3. Документы-основания: | 3.1. сведения не предоставляются |
| 4. Ограничение прав и обременение объекта недвижимости: | не зарегистрировано |
| 5. Сведения о наличии решения об изъятии объекта недвижимости для государственных и муниципальных нужд: | данные отсутствуют |
| 6. Сведения об осуществлении государственной регистрации прав (без необходимого в силу закона согласия третьего лица, органа): | данные отсутствуют |
| Государственный регистратор | ФГИС ЕГРН |
| <small>(подпись)</small> | <small>(подпись)</small> |
| <small>(подпись, фамилия)</small> | <small>(подпись, фамилия)</small> |

Выписка из Единого государственного реестра недвижимости об основных характеристиках и зарегистрированных правах на объект недвижимости

Описание местоположения земельного участка

| | | | |
|---|-----------------|---------------------------------------|-----------------------|
| Земельный участок | | | |
| <small>(на объект недвижимости)</small> | | | |
| Лист № _____ | Раздел <u>3</u> | Всего листов раздела <u>3</u> : _____ | Всего разделов: _____ |
| 27.06.2018 № 99/2018/125630731 | | Всего листов выписки: _____ | |
| Кадастровый номер: | | 47:22:0500024:16 | |

План (чертеж, схема) земельного участка:



Масштаб 1: _____ Условные обозначения: _____

| | | |
|---|--------------------------|---|
| Государственный регистратор <small>(подпись)</small> | <small>(подпись)</small> | ИПИС ЕИРП <small>(подпись, печать)</small> |
|---|--------------------------|---|

Земельный участок 47:22:0500024:17

Выписка из ЕГРН об основных характеристиках и зарегистрированных правах на земельный участок

ФГИС ЕГРН

(полное наименование органа регистрации прав)

Раздел 1

Выписка из Единого государственного реестра недвижимости об основных характеристиках и зарегистрированных правах на объект недвижимости

Сведения об основных характеристиках объекта недвижимости

На основании запроса от 27.06.2018 г., поступившего на рассмотрение 27.06.2018 г., сообщаем, что согласно записям Единого государственного реестра недвижимости:

| | |
|---|--|
| Земельный участок | |
| <small>(код объекта недвижимости)</small> | |
| Лист № _____ Раздела 1 | Всего листов раздела 1 : _____ |
| Всего разделов: _____ | |
| Всего листов выписки: _____ | |
| 27.06.2018 № 99/2018/125631025 | |
| Кадастровый номер: | 47:22:0500024:17 |
| Номер кадастрового квартала: | 47:22:0500024 |
| Дата присвоения кадастрового номера: | 19.05.1993 |
| Ранее присвоенный государственный учетный номер: | Иной номер: 47:01:05-01-03:17 |
| Адрес: | Ленинградская область, Волосовский район, Кинеринское сельское поселение, п. Кинерино, ул. Комсомольская, 19 |
| Площадь: | 928 +/- 6,1 кв. м |
| Кадастровая стоимость, руб.: | 326507,52 |
| Кадастровые номера расположенных в пределах земельного участка объектов недвижимости: | 47:22:0500024:71 |
| Категория земель: | Земли населенных пунктов |
| Виды разрешенного использования: | для индивидуального жилищного строительства |
| Статус записи об объекте недвижимости: | Сведения об объекте недвижимости имеют статус "актуальные, ранее учтенные" |
| Особые отметки: | данные отсутствуют |
| Получатель выписки: | Адм. МО Кузьмоловское городское поселение |
| Государственный регистратор | ФГИС ЕГРН |
| <small>(подпись)</small> | <small>(подпись)</small> |
| <small>(подпись, печать)</small> | <small>(подпись, печать)</small> |

М.П.

Выписка из Единого государственного реестра недвижимости об основных характеристиках и зарегистрированных правах на объект недвижимости

Сведения о зарегистрированных правах на объект недвижимости

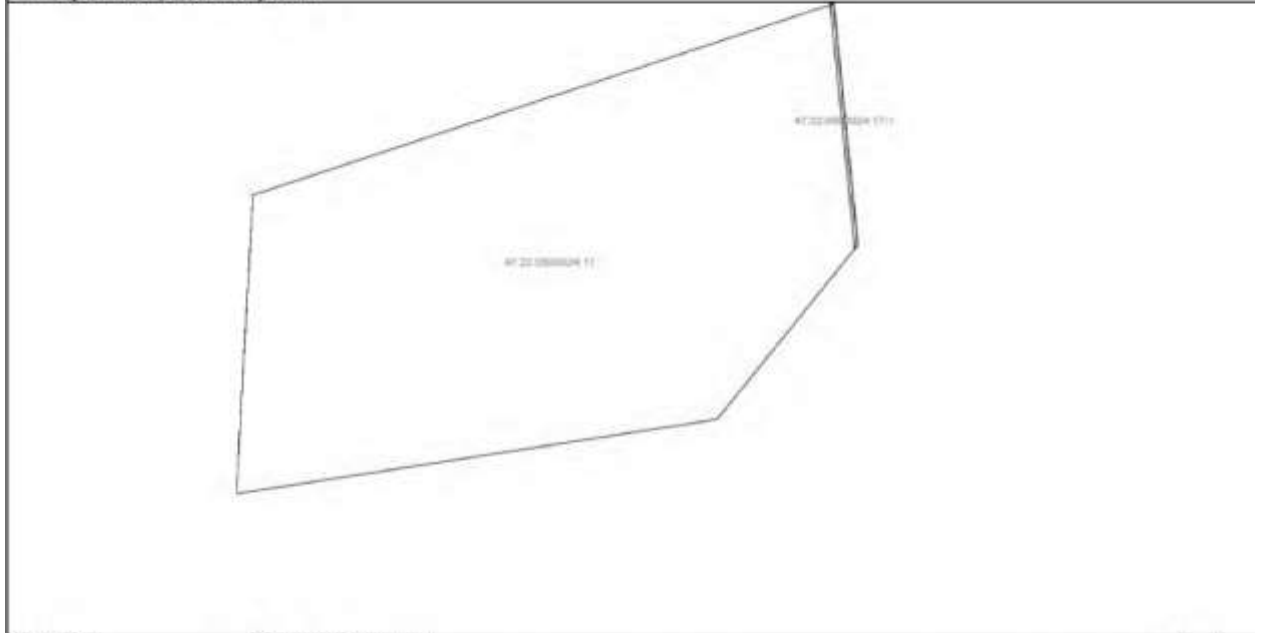
| Земельный участок | | (на объект недвижимости) | |
|--|-----------------|---|-----------------------|
| Лист № _____ | Раздел 2 | Всего листов раздела 2 : _____ | Всего разделов: _____ |
| 27.06.2018 № 99/2018/125631025 | | Всего листов выписки: _____ | |
| Кадастровый номер: | | 47:22:0500024:17 | |
| 1. Правообладатель (правообладатели): | 1.1. | Мухаметшина Гульнара Ахитовна | |
| 2. Вид, номер и дата государственной регистрации права: | 2.1. | Собственность, № 47:22:0500024:17-47/009/2017-7 от 06.12.2017 | |
| 3. Документы-основания: | 3.1. | сведения не предоставляются | |
| 4. Ограничение прав и обременение объекта недвижимости: | | не зарегистрировано | |
| 5. Сведения о наличии решения об изъятии объекта недвижимости для государственных и муниципальных нужд: | | данные отсутствуют | |
| 6. Сведения об осуществлении государственной регистрации прав (без необходимого в силу закона согласия третьего лица, органа): | | данные отсутствуют | |
| Государственный регистратор | | ФГИС ЕГРН | |
| <small>(подпись)</small> | | <small>(подпись)</small> | |
| <small>(подпись, фамилия)</small> | | <small>(подпись, фамилия)</small> | |

Выписка из Единого государственного реестра недвижимости об основных характеристиках и зарегистрированных правах на объект недвижимости

Описание местоположения земельного участка

| | | | |
|---|-----------------|---------------------------------------|-----------------------|
| Земельный участок | | | |
| <small>(на объект недвижимости)</small> | | | |
| Лист № _____ | Раздел <u>3</u> | Всего листов раздела <u>3</u> : _____ | Всего разделов: _____ |
| 27.06.2018 № 99/2018/125631025 | | Всего листов выписки: _____ | |
| Кадастровый номер: | | 47:22:0500024:17 | |

План (чертеж, схема) земельного участка:



Масштаб 1: _____ условные обозначения: _____

| | | |
|--|--------------------------|-----------------------------------|
| Государственный регистратор | | ИГИС ЕИРП |
| <small>(полное наименование должности)</small> | <small>(подпись)</small> | <small>(подпись, фамилия)</small> |

Постановление администрации

**АДМИНИСТРАЦИЯ
МУНИЦИПАЛЬНОГО ОБРАЗОВАНИЯ
КИКЕРИНСКОЕ СЕЛЬСКОЕ ПОСЕЛЕНИЕ
ВОЛОСОВСКОГО МУНИЦИПАЛЬНОГО РАЙОНА
ЛЕНИНГРАДСКОЙ ОБЛАСТИ**

ПОСТАНОВЛЕНИЕ

от 30.12.2015 года № 202

Об изъятии земельного участка
в п. Кикерино, ул. Комсомольская
Кикеринского сельского поселения
Волосовского района Ленинградской области.

В связи со смертью Жмуренко Людмилы Александровны, умершей 21.11.2014 года (актовая запись № 76 от 03.12.2014 года по управлению ЗАКС администрации МО «Выборгский район» Ленинградской области), ПОСТАНОВЛЯЕТ:

1. Прекратить Жмуренко Л.А. право аренды земельного участка площадью 928 кв.м., (категория земель – земли населенных пунктов, разрешенное использование – для индивидуального жилищного строительства), находившегося у нее в аренде на основании договора аренды земельного участка № 119 от 19.05.1993 года, расположенного по адресу: Ленинградская область, Волосовский район, Кикеринское сельское поселение, п. Кикерино, ул. Комсомольская, 19.
2. Изъять, вышеуказанный участок площадью 928 кв.м. в свободный фонд.

Глава администрации



И.Р. Костянян

Земельный участок 47:22:0500024:24

Выписка из ЕГРН об основных характеристиках и зарегистрированных правах на земельный участок

ФГИС ЕГРН

(полное наименование органа регистрации прав)

Раздел 1

Выписка из Единого государственного реестра недвижимости об основных характеристиках и зарегистрированных правах на объект недвижимости

Сведения об основных характеристиках объекта недвижимости

На основании запроса от 27.06.2018 г., поступившего на рассмотрение 27.06.2018 г., сообщаем, что согласно записям Единого государственного реестра недвижимости:

| | | | |
|---|---------------------|------------------------|----------------|
| Земельный участок | | | |
| <small>(код объекта недвижимости)</small> | | | |
| Лист № | Раздел № | Всего листов раздела № | Всего разделов |
| 27.06.2018 | № 99/2018/125630614 | | |
| Кадастровый номер: | | 47:22:0500024:24 | |

| | |
|---|--|
| Номер кадастрового квартала: | 47:22:0500024 |
| Дата присвоения кадастрового номера: | 06.07.2005 |
| Ранее присвоенный государственный учетный номер: | Иной номер: 47:01:05-01-03:24 |
| Адрес: | Ленинградская область, Волосовский район, Кинеринское сельское поселение, п. Кинерино, ул. Комсомольская, 13 |
| Площадь: | 1200 кв. м |
| Кадастровая стоимость, руб.: | 422208 |
| Кадастровые номера расположенных в пределах земельного участка объектов недвижимости: | 47:22:0500019:2501 |
| Категория земель: | Земли населенных пунктов |
| Виды разрешенного использования: | для индивидуального жилищного строительства |
| Статус записи об объекте недвижимости: | Сведения об объекте недвижимости имеют статус "актуальные, ранее учтенные" |
| Особые отметки: | данные отсутствуют |
| Получатель выписки: | Адм. МО Кузьмоловское городское поселение |

| | |
|-----------------------------|----------------------------------|
| Государственный регистратор | ФГИС ЕГРН |
| <small>(подпись)</small> | <small>(подпись, печать)</small> |

М.П.

Выписка из Единого государственного реестра недвижимости об основных характеристиках и зарегистрированных правах на объект недвижимости

Сведения о зарегистрированных правах на объект недвижимости

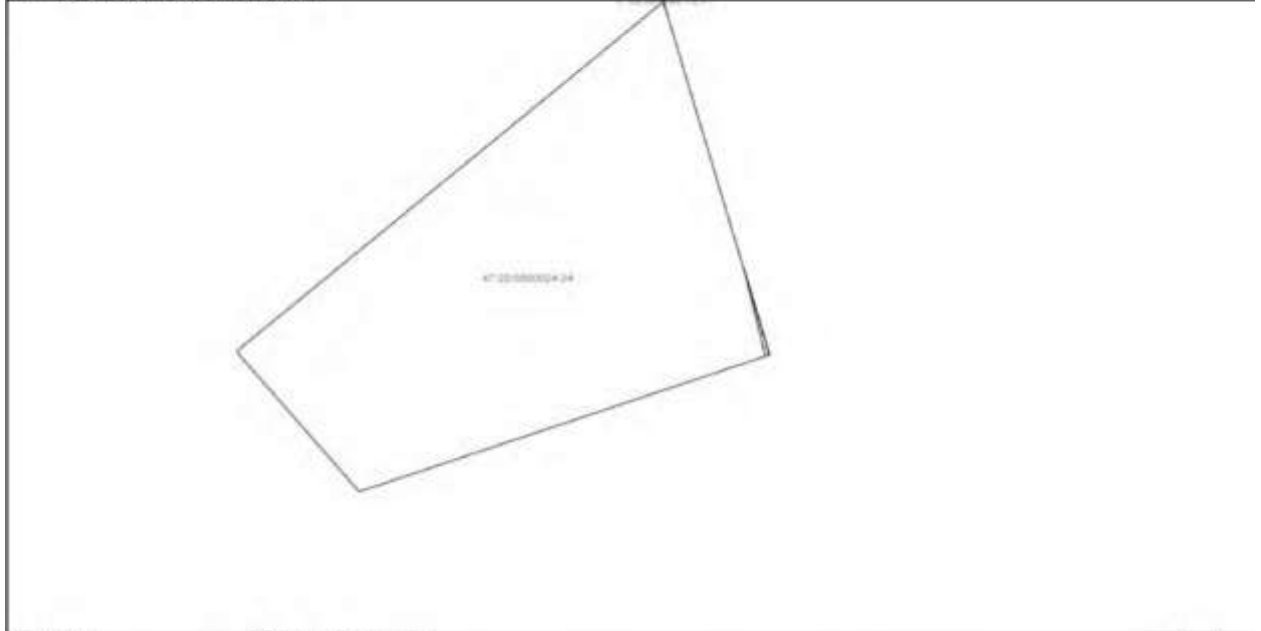
| Земельный участок | |
|--|---|
| (на объект недвижимости) | |
| Лист № _____ Раздел 2 | Всего листов раздела 2 : _____ |
| Всего разделов: _____ | |
| Всего листов выписки: _____ | |
| 27.06.2018 № 99/2018/125630614 | |
| Кадастровый номер: | 47:22:0500024:24 |
| 1. Правообладатель (правообладатели): | 1.1. Стрыгина Елена Юрьевна |
| 2. Вид, номер и дата государственной регистрации права: | 2.1. Собственность, № 47-47-09/007/2013-912 от 29.04.2013 |
| 3. Документы-основания: | 3.1. сведения не предоставляются |
| 4. Ограничение прав и обременение объекта недвижимости: | не зарегистрировано |
| 5. Сведения о наличии решения об изъятии объекта недвижимости для государственных и муниципальных нужд: | данные отсутствуют |
| 6. Сведения об осуществлении государственной регистрации прав (без необходимого в силу закона согласия третьего лица, органа): | данные отсутствуют |
| Государственный регистратор | |
| <small>(подпись)</small> | ФГИС ЕГРН |
| <small>(подпись)</small> | <small>(подпись, фото)</small> |

Выписка из Единого государственного реестра недвижимости об основных характеристиках и зарегистрированных правах на объект недвижимости

Описание местоположения земельного участка

| | | | |
|---|-----------------|---------------------------------------|-----------------------|
| Земельный участок | | | |
| <small>(на объект недвижимости)</small> | | | |
| Лист № _____ | Раздел <u>3</u> | Всего листов раздела <u>3</u> : _____ | Всего разделов: _____ |
| 27.06.2018 № 99/2018/125630614 | | Всего листов выписки: _____ | |
| Кadaстровый номер: | | 47:22:0500024:24 | |

План (чертеж, схема) земельного участка:



Масштаб 1: _____ Условные обозначения: _____

| | | |
|---|--------------------------|---|
| Государственный регистратор <small>(подпись)</small> | <small>(подпись)</small> | ИПИС ЕИРП <small>(подпись, печать)</small> |
|---|--------------------------|---|

М.П.

Земельный участок 47:22:0500024:26

Выписка из ЕГРН об основных характеристиках и зарегистрированных правах на земельный участок

ФГИС ЕГРН

(полное наименование органа регистрации прав)

Раздел 1

Выписка из Единого государственного реестра недвижимости об основных характеристиках и зарегистрированных правах на объект недвижимости

Сведения об основных характеристиках объекта недвижимости

На основании запроса от 27.06.2018 г., поступившего на рассмотрение 27.06.2018 г., сообщаем, что согласно записям Единого государственного реестра недвижимости:

| Земельный участок | |
|---|--|
| (код объекта недвижимости) | |
| Лист № _____ Раздела _____ | Всего листов раздела _____ |
| 27.06.2018 № 99/2018/125630780 | Всего разделов _____ |
| Кадастровый номер: | 47:22:0500024:26 |
| Номер кадастрового квартала: | 47:22:0500024 |
| Дата присвоения кадастрового номера: | 06.07.2005 |
| Ранее присвоенный государственный учетный номер: | Иной номер: 47:01:05-01-03:26 |
| Адрес: | Ленинградская область, Волосовский район, Кинеринское сельское поселение, п. Кинерино, ул. Комсомольская, 17 |
| Площадь: | 1200 +/- 7 кв. м |
| Кадастровая стоимость, руб.: | 422208 |
| Кадастровые номера расположенных в пределах земельного участка объектов недвижимости: | 47:22:0500024:66, 47:22:0500024:69 |
| Категория земель: | Земли населенных пунктов |
| Виды разрешенного использования: | для индивидуального жилищного строительства |
| Статус записи об объекте недвижимости: | Сведения об объекте недвижимости имеют статус "актуальные, ранее учтенные" |
| Особые отметки: | данные отсутствуют |
| Получатель выписки: | Адм. МО Кузьмоловское городское поселение |
| Государственный регистратор | ФГИС ЕГРН |
| (подпись) | (подпись) |

М.П.

Выписка из Единого государственного реестра недвижимости об основных характеристиках и зарегистрированных правах на объект недвижимости

Сведения о зарегистрированных правах на объект недвижимости

| Земельный участок | |
|--|--|
| <small>(на объект недвижимости)</small> | |
| Лист № _____ Раздел 2 | Всего листов раздела 2 : _____ |
| Всего разделов: _____ | |
| Всего листов выписки: _____ | |
| 27.06.2018 № 99/2018/125630780 | |
| Кадастровый номер: | 47:22:0500024:26 |
| 1. Правообладатель (правообладатели): | 1.1. Фадеева Лариса Ивановна |
| 2. Вид, номер и дата государственной регистрации права: | 2.1. Собственность, № 47-47/009-47/009/003-2016-7962/1 от 22.11.2016 |
| 3. Документы-основания: | 3.1. сведения не предоставляются |
| 4. Ограничение прав и обременение объекта недвижимости: | не зарегистрировано |
| 5. Сведения о наличии решения об изъятии объекта недвижимости для государственных и муниципальных нужд: | данные отсутствуют |
| 6. Сведения об осуществлении государственной регистрации прав (без необходимого в силу закона согласия третьего лица, органа): | данные отсутствуют |
| Государственный регистратор | |
| <small>(подпись)</small> | ФГИС ЕГРН |
| <small>(подпись)</small> | <small>(подпись, фото)</small> |

Выписка из Единого государственного реестра недвижимости об основных характеристиках и зарегистрированных правах на объект недвижимости

Описание местоположения земельного участка

| | | | |
|---|-----------------|---------------------------------------|-----------------------|
| Земельный участок | | | |
| <small>(на объект недвижимости)</small> | | | |
| Лист № _____ | Раздел <u>3</u> | Всего листов раздела <u>3</u> : _____ | Всего разделов: _____ |
| 27.06.2018 № 99/2018/125630780 | | Всего листов выписки: _____ | |
| Кадастровый номер: | | 47:22:0500024:26 | |

План (чертеж, схема) земельного участка:



Масштаб 1: _____ Условные обозначения: _____

| | | |
|---|--------------------------|--|
| Государственный регистратор <small>(полное наименование должности)</small> | <small>(подпись)</small> | ИГИС ЕИРП <small>(подпись, фамилия)</small> |
|---|--------------------------|--|

**ПОСТАНОВЛЕНИЕ
ГЛАВЫ АДМИНИСТРАЦИИ КИКЕРИНСКОГО
АДМИНИСТРАТИВНОГО ОКРУГА
АДМИНИСТРАЦИИ МО «ВОЛОСОВСКИЙ РАЙОН»
ЛЕНИНГРАДСКОЙ ОБЛАСТИ**

06.08.2004 г. № 371

О предоставлении земельного участка
гр.Фадеевой Л.И. в г.п.Кикерино, ул.Комсомольская,д.17
Кикеринского административного округа.

Рассмотрев заявление гр.Фадеевой Ларисы Ивановны, 1959 года рождения,
проживающей по адресу: г.Сертолово, ул.Ларина,д.8, кв.25 Ленинградской области
паспорт: 41 03 296627 выдан Сертоловским о/милиции Всеволожского района
03.10.2003 г.,

ПОСТАНОВЛЯЮ:

1. В связи со смертью гр.Фадеевой Марии Михайловны, умершей 11.08.2001 г. (свидетельство о смерти 1-ВО № 526606 от 13.08.2001 г.) изъять у нее, ранее предоставленный земельный участок в г.п.Кикерино, ул.Комсомольская,17 и предоставить данный земельный участок из земель поселений гр.Фадеевой Л.И. в г.п.Кикерино,ул.Комсомольской,д.17 Кикеринского административного округа, площадью 1200 кв.м. в аренду сроком на десять лет для индивидуального жилищного строительства.
2. Заключить с гр.Фадеевой Л.И. договор аренды на земельный участок.
3. Обязать гр.Фадееву Л.И.
 - 3.1. Обеспечить использование земельного участка в соответствии с целевым назначением.
 - 3.2. Зарегистрировать право аренды земельного участка в Учреждении юстиции-Волосовском территориальном отделении ЛОРП.
4. Внести соответствующую запись в похозяйственную книгу.

**ГЛАВА АДМИНИСТРАЦИИ КИКЕРИНСКОГО
АДМИНИСТРАТИВНОГО ОКРУГА**



АГАШИН А.В.

Постановление администрации Кикеринское сельское поселение Волосовского
муниципального района Ленинградской области от 30.03.2015 г. № 40

**АДМИНИСТРАЦИЯ
МУНИЦИПАЛЬНОГО ОБРАЗОВАНИЯ
КИКЕРИНСКОЕ СЕЛЬСКОЕ ПОСЕЛЕНИЕ
ВОЛОСОВСКОГО МУНИЦИПАЛЬНОГО РАЙОНА
ЛЕНИНГРАДСКОЙ ОБЛАСТИ**

ПОСТАНОВЛЕНИЕ

от 30.03.2015 года № 40

О предоставлении Фадеевой Л.И.
земельного участка в аренду
в п. Кикерино, ул. Комсомольская, 17
Кикеринского сельского поселения
Волосовского муниципального района
Ленинградской области

Рассмотрев заявление Фадеевой Ларисы Ивановны, 1959 года рождения, паспорт: 41 03 650179 выдан 10.03.2005 года Сертоловским отделом милиции Всеволожского района Ленинградской области, зарегистрированной по адресу: Санкт-Петербург, ул. Стойкости, д. 4, кв. 51 и в соответствии со ст. 30.1 ЗК РФ (в ред. до 01.03.2015 года), ПОСТАНОВЛЯЕТ:

1. Предоставить Фадеевой Л.И. в аренду сроком на три года земельный участок площадью 1200 кв. м., с кадастровым номером 47:22:0500024:26 (категория земель – земли населенных пунктов, разрешенное использование – для индивидуального жилищного строительства), расположенный по адресу: Ленинградская область, Волосовский муниципальный район, Кикеринское сельское поселение, п. Кикерино, ул. Комсомольская, 17.
2. АМО Кикеринское сельское поселение Волосовский муниципальный район Ленинградской области заключить с Фадеевой Л.И. договор аренды земельного участка.
3. Право аренды подлежит государственной регистрации.

Глава администрации



И.Р. Костянян

Земельный участок 47:22:0500024:39

Выписка из ЕГРН об основных характеристиках и зарегистрированных правах на земельный участок

ФГИС ЕГРН

(полное наименование органа регистрации прав)

Раздел I

Выписка из Единого государственного реестра недвижимости об основных характеристиках и зарегистрированных правах на объект недвижимости

Сведения об основных характеристиках объекта недвижимости

На основании запроса от 27.06.2018 г., поступившего на рассмотрение 27.06.2018 г., сообщаем, что согласно записям Единого государственного реестра недвижимости:

| | | | |
|---|---------------------|------------------------|----------------|
| Земельный участок | | | |
| <small>(код объекта недвижимости)</small> | | | |
| Лист № | Раздел № | Всего листов раздела № | Всего разделов |
| 27.06.2018 | № 99/2018/125630669 | | |
| Кадастровый номер: | | 47:22:0500024:39 | |

| | |
|---|---|
| Номер кадастрового квартала: | 47:22:0500019 |
| Дата присвоения кадастрового номера: | 10.06.1996 |
| Ранее присвоенный государственный учетный номер: | данные отсутствуют |
| Адрес: | Ленинградская область, Волосовский район, Кинеринское сельское поселение, п. Кинерино, ул. Комсомольская, 8 |
| Площадь: | 1092 +/- 1 кв. м |
| Кадастровая стоимость, руб.: | 384209,28 |
| Кадастровые номера расположенных в пределах земельного участка объектов недвижимости: | данные отсутствуют |
| Категория земель: | Земли населенных пунктов |
| Виды разрешенного использования: | для размещения жилого дома |
| Статус записи об объекте недвижимости: | Сведения об объекте недвижимости имеют статус "актуальные, ранее учтенные" |
| Особые отметки: | данные отсутствуют |
| Получатель выписки: | Адм. МО Кузьмоловское городское поселение |

| | |
|-----------------------------|----------------------------------|
| Государственный регистратор | ФГИС ЕГРН |
| <small>(подпись)</small> | <small>(подпись, печать)</small> |

М.П.

Выписка из Единого государственного реестра недвижимости об основных характеристиках и зарегистрированных правах на объект недвижимости

Сведения о зарегистрированных правах на объект недвижимости


| Земельный участок | | (на объект недвижимости) | |
|--|--|---------------------------------------|-----------------------|
| Лист № _____ | Раздел 2 | Всего листов раздела 2 : _____ | Всего разделов: _____ |
| 27.06.2018 № 99/2018/125630669 | | Всего листов выписки: _____ | |
| Кадастровый номер: | | 47:22:0500024:39 | |
| 1. Правообладатель (правообладатели): | 1.1. Зув Сергей Викторович | | |
| 2. Вид, номер и дата государственной регистрации права: | 2.1. Собственность, № 47-47/009-47/009/004-2015-2909/2 от 19.06.2015 | | |
| 3. Документы-основания: | 3.1. сведения не предоставляются | | |
| 4. Ограничение прав и обременение объекта недвижимости: | не зарегистрировано | | |
| 5. Сведения о наличии решения об изъятии объекта недвижимости для государственных и муниципальных нужд: | данные отсутствуют | | |
| 6. Сведения об осуществлении государственной регистрации прав (без необходимого в силу закона согласия третьего лица, органа): | данные отсутствуют | | |
| Государственный регистратор | | ФГИС ЕГРН | |
| <small>(подпись)</small> | | <small>(подпись)</small> | |
| <small>(подпись, фамилия)</small> | | <small>(подпись, фамилия)</small> | |

Выписка из Единого государственного реестра недвижимости об основных характеристиках и зарегистрированных правах на объект недвижимости

Описание местоположения земельного участка

| | | | |
|---|-----------------|---------------------------------------|-----------------------|
| Земельный участок | | | |
| <small>(на объект недвижимости)</small> | | | |
| Лист № _____ | Раздел <u>3</u> | Всего листов раздела <u>3</u> : _____ | Всего разделов: _____ |
| 27.06.2018 № 99/2018/125630669 | | Всего листов выписки: _____ | |
| Кадастровый номер: | | 47:22:0500024:39 | |

План (чертеж, схема) земельного участка:



Масштаб 1: _____ условные обозначения: _____

| | | |
|---|------------------------------|---|
| Государственный регистратор <small>(подпись)</small> | <small>(подпись)</small> | ИПИС ЕИРП <small>(подпись, печать)</small> |
|---|------------------------------|---|

М.П.

Земельный участок 47:22:0500024:57

Выписка из ЕГРН об основных характеристиках и зарегистрированных правах на земельный участок

ФГИС ЕГРН

(полное наименование органа регистрации прав)

Раздел 1

Выписка из Единого государственного реестра недвижимости об основных характеристиках и зарегистрированных правах на объект недвижимости

Сведения об основных характеристиках объекта недвижимости

На основании запроса от 27.06.2018 г., поступившего на рассмотрение 27.06.2018 г., сообщаем, что согласно записям Единого государственного реестра недвижимости:

| Земельный участок | |
|---|---|
| (код объекта недвижимости) | |
| Лист № _____ Раздел № _____ | Всего листов раздела № _____ |
| 27.06.2018 № 99/2018/125630659 | Всего листов выписки: _____ |
| Кадастровый номер: | 47:22:0500024:57 |
| Номер кадастрового квартала: | 47:22:0500024 |
| Дата присвоения кадастрового номера: | 26.07.2013 |
| Ранее присвоенный государственный учетный номер: | данные отсутствуют |
| Адрес: | Ленинградская область, Волосовский муниципальный район, Кикериновское сельское поселение, п. Кикерино, ул. Заволжская |
| Площадь: | 971 +/- 109 кв. м |
| Кадастровая стоимость, руб.: | 341636.64 |
| Кадастровые номера расположенных в пределах земельного участка объектов недвижимости: | 47:22:0500024:63 |
| Категория земель: | Земли населенных пунктов |
| Виды разрешенного использования: | Для индивидуального жилищного строительства |
| Статус записи об объекте недвижимости: | Сведения об объекте недвижимости имеют статус "актуальные" |
| Особые отметки: | Для данного земельного участка обеспечен доступ посредством земельного участка (земельных участков) с кадастровым номером (кадастровыми номерами) земли общего пользования т. нб- н7. |
| Получатель выписки: | Адм. МО Кузьмозовское городское поселение |
| Государственный регистратор | ФГИС ЕГРН |
| (полное наименование должности) | (подпись) |

М.П.

Выписка из Единого государственного реестра недвижимости об основных характеристиках и зарегистрированных правах на объект недвижимости

Сведения о зарегистрированных правах на объект недвижимости

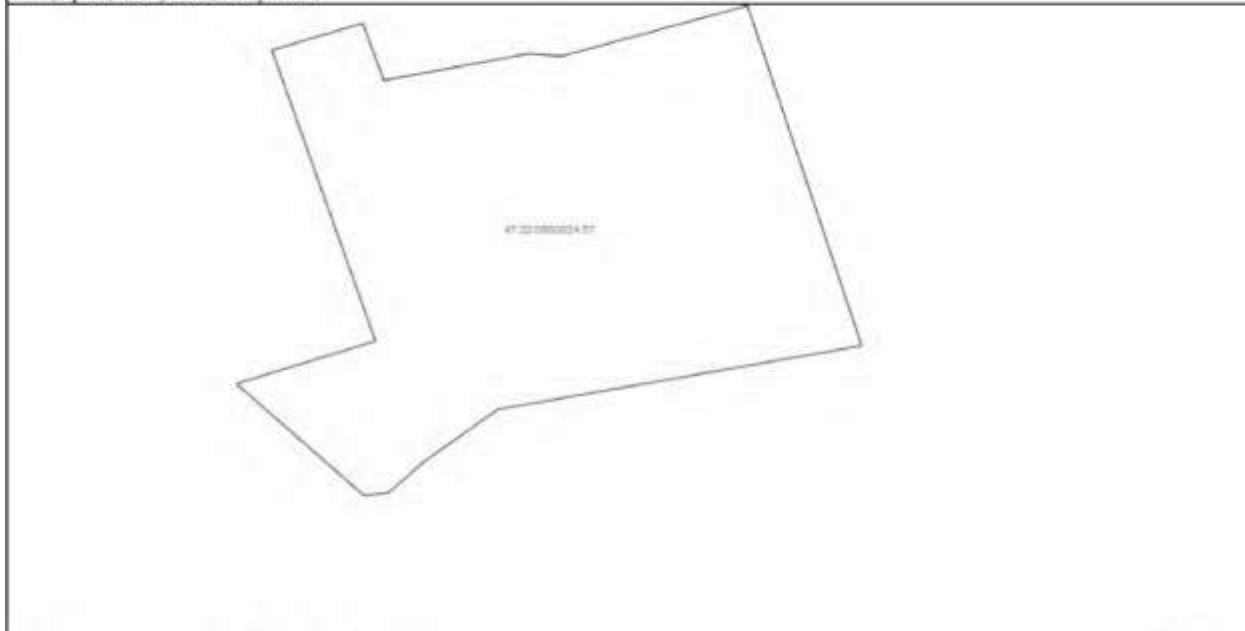
| Земельный участок | |
|--|--|
| (на объект недвижимости) | |
| Лист № _____ Раздел 2 | Всего листов раздела 2 : _____ |
| Всего разделов: _____ | |
| Всего листов выписки: _____ | |
| 27.06.2018 № 99/2018/125630659 | |
| Кадастровый номер: | 47:22:0500024:57 |
| 1. Правообладатель (правообладатели): | 1.1. Афанасьев Дмитрий Владимирович |
| 2. Вид, номер и дата государственной регистрации права: | 2.1. Собственность, № 47-47/009-47/009/001/2015-79/2 от 30.01.2015 |
| 3. Документы-основания: | 3.1. сведения не предоставляются |
| 4. Ограничение прав и обременение объекта недвижимости: | не зарегистрировано |
| 5. Сведения о наличии решения об изъятии объекта недвижимости для государственных и муниципальных нужд: | данные отсутствуют |
| 6. Сведения об осуществлении государственной регистрации прав без необходимого в силу закона согласия третьего лица, органа: | данные отсутствуют |
| Государственный регистратор | ФГИС ЕГРН |
| <small>(подпись)</small> | <small>(подпись)</small> |
| <small>(подпись, фамилия)</small> | <small>(подпись, фамилия)</small> |

Выписка из Единого государственного реестра недвижимости об основных характеристиках и зарегистрированных правах на объект недвижимости

Описание местоположения земельного участка

| | | | |
|---|-----------------|---------------------------------------|-----------------------|
| Земельный участок | | | |
| <small>(на объект недвижимости)</small> | | | |
| Лист № _____ | Раздел <u>3</u> | Всего листов раздела <u>3</u> : _____ | Всего разделов: _____ |
| 27.06.2018 № 99/2018/125630659 | | Всего листов выписки: _____ | |
| Кадастровый номер: | | 47:22:0500024:57 | |

План (чертеж, схема) земельного участка:



Масштаб 1: _____ условные обозначения: _____

| | | |
|---|--------------------------|---|
| Государственный регистратор <small>(подпись)</small> | <small>(подпись)</small> | ИПИС ЕИРП <small>(подпись, печать)</small> |
|---|--------------------------|---|

М.П.

Земельный участок 47:22:0500024:70

Выписка из ЕГРН об основных характеристиках и зарегистрированных правах на земельный участок

ФГИС ЕГРН

(полное наименование органа регистрации права)

Раздел I

Выписка из Единого государственного реестра недвижимости об основных характеристиках и зарегистрированных правах на объект недвижимости

Сведения об основных характеристиках объекта недвижимости

На основании запроса от 27.06.2018 г., поступившего на рассмотрение 27.06.2018 г., сообщаем, что согласно записям Единого государственного реестра недвижимости:

| Земельный участок | |
|---|--|
| (код объекта недвижимости) | |
| Лист № _____ Раздел <u>1</u> | Всего листов раздела <u>1</u> |
| Всего разделов: _____ | Всего листов выписки: _____ |
| 27.06.2018 № 99/2018/125631066 | |
| Кадастровый номер: | 47:22:0500024:70 |
| Номер кадастрового квартала: | 47:22:0500024 |
| Дата присвоения кадастрового номера: | 24.11.2016 |
| Ранее присвоенный государственный учетный номер: | данные отсутствуют |
| Адрес: | Ленинградская область, Волосовский муниципальный район, Киверинское сельское поселение, пос. Киверино, ул. Заводская, 26 А |
| Площадь: | 900 кв. м |
| Кадастровая стоимость, руб.: | 316656 |
| Кадастровые номера расположенных в пределах земельного участка объектов недвижимости: | данные отсутствуют |
| Категория земель: | Земли населенных пунктов |
| Виды разрешенного использования: | Для ведения личного подсобного хозяйства |
| Статус записи об объекте недвижимости: | Сведения об объекте недвижимости имеют статус "актуальные" |
| Особые отметки: | данные отсутствуют |
| Получатель выписки: | Адм. МО Кузьмолдовское городское поселение |
| Государственный регистратор | ФГИС ЕГРН |
| <small>(полное наименование органа регистрации права)</small> | <small>(полное наименование)</small> |

М.П.

Выписка из Единого государственного реестра недвижимости об основных характеристиках и зарегистрированных правах на объект недвижимости

Сведения о зарегистрированных правах на объект недвижимости

| Земельный участок | | (на объект недвижимости) | |
|---|---|---|-----------------------|
| Лист № _____ | Раздел 2 | Всего листов раздела 2 : _____ | Всего разделов: _____ |
| 27.06.2018 № 99/2018/125631066 | | Всего листов выписки: _____ | |
| Кадастровый номер: | | 47:22:0500024:70 | |
| 1. Правообладатель (правообладатели): | 1.1. | данные о правообладателе отсутствуют | |
| 2. Вид, номер и дата государственной регистрации права: | 2.1. | не зарегистрировано | |
| 3. Документы-основания: | 3.1. | сведения не предоставляются | |
| Ограничение прав и обременение объекта недвижимости: | | | |
| вид: | | Аренда, весь объект | |
| дата государственной регистрации: | | 16.01.2018 | |
| номер государственной регистрации: | | 47:22:0500024:70-47:009:2018-2 | |
| 4.1.1. | срок, на который установлено ограничение прав и обременение объекта: | с 16.01.2018 до 27.11.2037 | |
| лицо, в пользу которого установлено ограничение прав и обременение объекта: | | Афанасьев Дмитрий Владимирович | |
| основание государственной регистрации: | | Договор № 323 аренды земельного участка от 27.11.2017 | |
| 5. | Сведения о наличии решения об изъятии объекта недвижимости для государственных и муниципальных нужд: | данные отсутствуют | |
| 6. | Сведения об осуществлении государственной регистрации прав без необходимого в силу закона согласия третьего лица, органа: | данные отсутствуют | |
| Государственный регистратор | | ЮГИС ЕГРН | |
| <small>полное наименование должности</small> | | <small>подпись</small> | |
| <small>подпись</small> | | <small>подпись, печать</small> | |

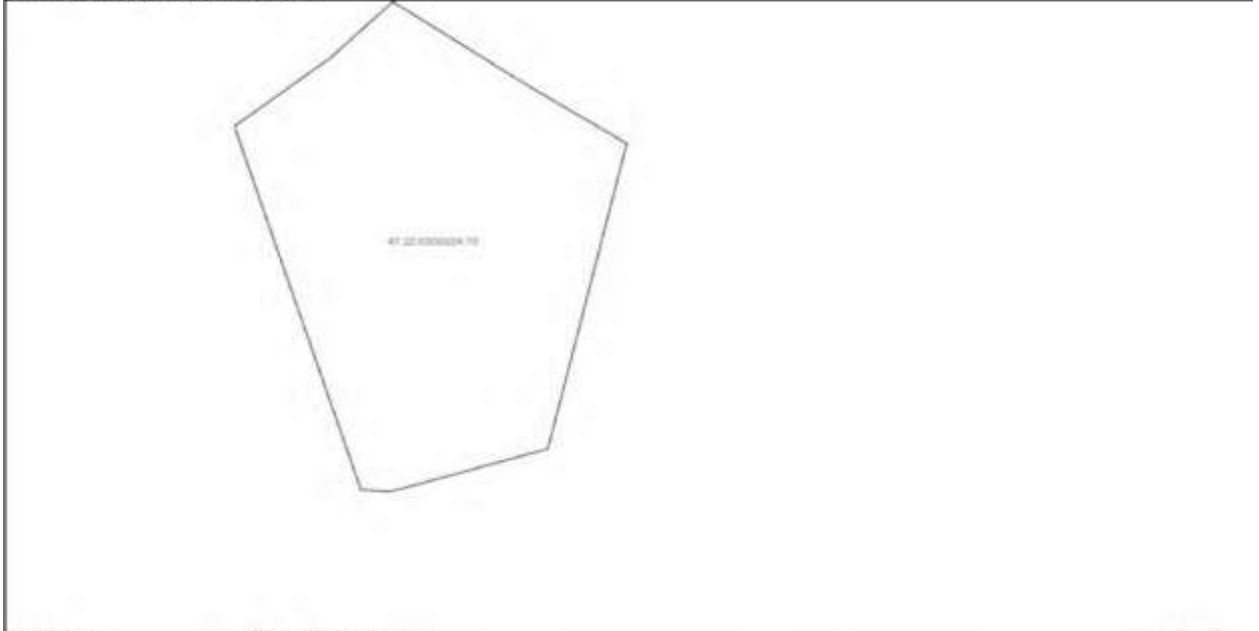
М.П.

Выписка из Единого государственного реестра недвижимости об основных характеристиках и зарегистрированных правах на объект недвижимости

Описание местоположения земельного участка

| | | | |
|---|-----------------|---------------------------------------|-----------------------|
| Земельный участок | | | |
| <small>(на объект недвижимости)</small> | | | |
| Лист № _____ | Раздел <u>3</u> | Всего листов раздела <u>3</u> : _____ | Всего разделов: _____ |
| 27.06.2018 № 99/2018/125631066 | | Всего листов выписки: _____ | |
| Кадастровый номер: | | 47:22:0500024:70 | |

План (чертеж, схема) земельного участка:



Масштаб 1: _____ условные обозначения: _____

| | | |
|-----------------------------|--------------------------|----------------------------------|
| Государственный регистратор | | ИГИС ЕИРП |
| <small>(подпись)</small> | <small>(подпись)</small> | <small>(подпись, печать)</small> |

Администрация
муниципального образования Волосовский муниципальный район
Ленинградской области

ПОСТАНОВЛЕНИЕ

от 05.10. 2017 г. № 1293

О проведении аукциона по продаже
на торгах права аренды земельного участка,
расположенного в пос. Кикерино, ул. Заводская,
26А, Волосовского района, Ленинградской области.

В соответствии со ст. 3.3 Федерального закона РФ «О введении в действие Земельного кодекса РФ», ст. 39.11, 39.12 Земельного кодекса РФ,
ПОСТАНОВЛЯЮ:

1. Комитету по управлению муниципальным имуществом администрации муниципального образования Волосовский муниципальный район Ленинградской области:

провести аукцион по продаже права аренды земельного участка сроком на двадцать лет (категория земель – земли населенных пунктов; разрешенное использование – для ведения личного подсобного хозяйства), расположенного по адресу: пос. Кикерино, ул. Заводская, 26А, Кикеринского сельского поселения, Волосовского района, Ленинградской области с кадастровым номером 47:22:0500024:70 площадью 900,0 кв.м.

Торги провести в форме аукциона открытого по составу участников и открытого по форме подачи предложений о цене.

2. В срок до 14.10.2017 года опубликовать извещение о проведении торгов по продаже права аренды земельного участка в газете «Сельская новь», и разместить извещение о проведении аукциона, проект договора аренды земельного участка на официальном сайте сети «Интернет» www.torgi.gov.ru

3. Назначить проведение аукциона на 15 ноября 2017 года в 14.10 часов в администрации МО Волосовский муниципальный район по адресу: г. Волосово, пл. Советов, д. 3а Волосовского района Ленинградской области.

4. Дата и время начала приема заявок 16 октября 2017 г. с 08.00 часов, дата окончания приема заявок 13 ноября 2017 г. до 09.00 часов по адресу: гор. Волосово, пл. Советов, дом 3а, каб. 3.

5. Дата и время определения участников аукциона: 14 ноября 2017 года в 14.00 часов по адресу: гор. Волосово, пл. Советов, дом 3а.

6. Организатор аукциона вправе отказаться от проведения аукциона в любое время, но не позднее чем за три дня до наступления даты его проведения.

7. Установить начальную цену годовой арендной платы – 24290,0 (двадцать четыре тысячи двести девяносто руб.), определенной ООО «Вариант» в соответствии с отчетом № 383-17 от 28.09.2017 г.

8. Установить сумму задатков для участия в торгах в размере 100% от начальной цены предмета аукциона, что составляет: – 24290 руб. (двадцать четыре тысячи двести девяносто руб.).

9. Установить «шаг аукциона»: – 700 руб. (семьсот рублей).

Земельный участок 47:22:0500024:6

Выписка из ЕГРН об основных характеристиках и зарегистрированных правах на земельный участок

Выписка из Единого государственного реестра недвижимости об основных характеристиках... 1

ФИЛИАЛ ФЕДЕРАЛЬНОГО ГОСУДАРСТВЕННОГО БЮДЖЕТНОГО УЧРЕЖДЕНИЯ "ФЕДЕРАЛЬНАЯ КАДАСТРОВАЯ ПАЛАТА ФЕДЕРАЛЬНОЙ СЛУЖБЫ ГОСУДАРСТВЕННОЙ РЕГИСТРАЦИИ, КАДАСТРА И КАРТОГРАФИИ" ПО ЛЕНИНГРАДСКОЙ ОБЛАСТИ
(полное наименование органа регистрации права)

Раздел 1

Выписка из Единого государственного реестра недвижимости об основных характеристиках и зарегистрированных правах на объект недвижимости
Сведения об основных характеристиках объекта недвижимости

На основании запроса от 02.10.2018 г., поступившего на рассмотрение 02.10.2018 г., сообщаем, что согласно записи Единого государственного реестра недвижимости:

| | |
|---|---|
| Земельный участок | |
| <small>(код объекта недвижимости)</small> | |
| Лист № _____ Раздел № <u>1</u> | Всего листов раздела <u>1</u> ; _____ Всего разделов: _____ Всего листов выписки: _____ |
| 05.10.2018 № 47/000/786/2018-7342 | |
| Кадастровый номер: | 47:22:0500024:6 |
| Номер кадастрового квартала: | 47:22:0500024 |
| Дата присвоения кадастрового номера: | 13.11.1992 |
| Ранее присвоенный государственный учетный номер: | Кадастровый номер: 47.01.05-01-03-6 |
| Адрес: | установлено относительно ориентира, расположенного в границах участка. Ориентир жилой дом. Почтовый адрес ориентира: Ленинградская область, Волосовский район, Кикеринское сельское поселение, д. Кикерино, ул. Комсомольская, 11 |
| Площадь: | 1200 кв. м |
| Кадастровая стоимость, руб.: | 422208 |
| Кадастровые номера расположенных в пределах земельного участка объектов недвижимости: | 47:22:0000000:14463 |
| Категория земель: | Земли населенных пунктов |
| Виды разрешенного использования: | для индивидуального жилищного строительства |
| Статус записи об объекте недвижимости: | Сведения об объекте недвижимости имеют статус "актуальные, ранее учтенные" |
| Особые отметки: | Граница земельного участка не установлена в соответствии с требованиями земельного законодательства. |
| Получатель выписки: | Петрова Юлиана, от имени представляемого по доверенности: Администрация муниципального образования Кикеринское сельское поселение. |

НАЧАЛЬНИК ОТДЕЛА ПОДГОТОВКИ СВЕДЕНИЙ №1 _____ Шабана А. С.
(подпись) (подпись)

М.П.

Раздел 2

Выписка из Единого государственного реестра недвижимости об основных характеристиках и зарегистрированных правах на объект недвижимости
Сведения о зарегистрированных правах на объект недвижимости

| | |
|--|---|
| Земельный участок | |
| <small>(код объекта недвижимости)</small> | |
| Лист № _____ Раздел № <u>1</u> | Всего листов раздела <u>2</u> ; _____ Всего разделов: _____ Всего листов выписки: _____ |
| 05.10.2018 № 47/000/786/2018-7342 | |
| Кадастровый номер: | 47:22:0500024:6 |
| 1. Правообладатель (правообладатели): | 1.1. Сипцова Нина Ефремовна, дата рождения: 03.11.1941, гражданство: Российская Федерация, СНИЛС: 133-286-901 57, паспорт гражданина Российской Федерации: серия 76 00 № 654432, выдан 04.10.2002 Отделом Внутренних Дел Краснокамского района Читинской области, код подразделения 752-016 |
| 2. Вид, номер и дата государственной регистрации права: | 2.1. Собственность, № 47-78-09/019/2005-026 от 07.07.2005 |
| 3. Документы-основания: | 3.1. сведения не предоставляются |
| 4. Ограничение прав и обременение объекта недвижимости: | Прочие ограничения (обременения). Охранные зоны линии связи площадью 23 кв. м. и электролинии ВЛ-0, 4 кВт площадью 32 кв. м. |
| 4.1.1. вид: | 26.05.2005 |
| 4.1.1. дата государственной регистрации: | 47-78-09/011/2005-105 |
| 4.1.1. номер государственной регистрации: | не определен |
| 4.1.1. срок, на который установлено ограничение прав и обременение объекта: | не определено |
| 4.1.1. лицо, в пользу которого установлено ограничение прав и обременение объекта: | Кадастровый план земельного участка (выписка из гос. земельного кадастра) В 1-В-4 №33/05-01-927 от 29.04.2005. |
| 4.1.1. основание государственной регистрации: | |
| 5. Сведения о наличии решений об изъятии объекта недвижимости для государственных и муниципальных нужд: | данные отсутствуют |
| 6. Сведения об осуществлении государственной регистрации прав без необходимого в силу закона согласия третьего лица, органа: | данные отсутствуют |

НАЧАЛЬНИК ОТДЕЛА ПОДГОТОВКИ СВЕДЕНИЙ №1 _____ Шабана А. С.
(подпись) (подпись)

М.П.

Выписка из Единого государственного реестра недвижимости об основных характеристиках и зарегистрированных правах на объект недвижимости
Описание местоположения земельного участка

| | | | |
|---|------------------------|-------------------------|-----------------|
| Земельный участок | | | |
| <small>(код объекта недвижимости)</small> | | | |
| Лист № | Раздела 3 | Всего листов раздела 3: | Всего разделов: |
| 05.10.2018 | № 47/000/786/2018-7342 | | |
| Кадастровый номер: | | 47:22:0500024:6 | |

План (чертеж, схема) земельного участка

| | | |
|--|-----------------------|-----------------------------------|
| Масштаб 1: | Условные обозначения: | |
| НАЧАЛЬНИК ОТДЕЛА ПОДГОТОВКИ СВЕДЕНИЙ №1 | | Шубина А. С. |
| <small>(подпись, наименование должности)</small> | | <small>(подпись, фамилия)</small> |

Земельный участок 47:22:0500024:25

Выписка из ЕГРН об основных характеристиках и зарегистрированных правах на земельный участок

ФИЛИАЛ ФЕДЕРАЛЬНОГО ГОСУДАРСТВЕННОГО БЮДЖЕТНОГО УЧРЕЖДЕНИЯ "ФЕДЕРАЛЬНАЯ КАДАСТРОВАЯ ПАЛАТА ФЕДЕРАЛЬНОЙ СЛУЖБЫ ГОСУДАРСТВЕННОЙ РЕГИСТРАЦИИ, КАДАСТРА И КАРТОГРАФИИ" ПО ЛЕНИНГРАДСКОЙ ОБЛАСТИ
(полное наименование органа регистрации прав)

Раздел 1

Выписка из Единого государственного реестра недвижимости об основных характеристиках и зарегистрированных правах на объект недвижимости
Сведения об основных характеристиках объекта недвижимости
На основании запроса от 02.10.2018 г., поступившего на рассмотрение 02.10.2018 г., сообщаем, что согласно записям Единого государственного реестра недвижимости:

| | |
|---|--|
| Земельный участок | |
| <small>(вид объекта недвижимости)</small> | |
| Лист № _____ Раздела 1 | Всего листов раздела 1 : _____ |
| Всего разделов: _____ | |
| Всего листов выписки: _____ | |
| 05.10.2018 № 47/000/786/2018-7258 | |
| Кадастровый номер: 47:22:0500024:25 | |
| Номер кадастрового квартала: | 47:22:0500024 |
| Дата присвоения кадастрового номера: | 09.11.2004 |
| Ранее присвоенный государственный учетный номер: | Кадастровый номер: 47:01:05-01-03-25 |
| Адрес: | Ленинградская область, Волосовский район, Кикеринское сельское поселение, п. Кикерино, ул. Комсомольская, 15 |
| Площадь: | 1200 кв. м |
| Кадастровая стоимость, руб.: | 422208 |
| Кадастровые номера расположенных в пределах земельного участка объектов недвижимости: | 47:22:0500019:747 |
| Категория земель: | Земли населенных пунктов |
| Виды разрешенного использования: | для индивидуального жилищного строительства |
| Статус записи об объекте недвижимости: | Сведения об объекте недвижимости имеют статус "актуальные, ранее учтенные" |
| Особые отметки: | Граница земельного участка не установлена в соответствии с требованиями земельного законодательства. |
| Получатель выписки: | Петрова Божена, от имени представляемого по доверенности: Администрация муниципального образования Кикеринское сельское поселение. |
| НАЧАЛЬНИК ОТДЕЛА ПОДГОТОВКИ СВЕДЕНИЙ №1 | Шиблева А. С. |
| <small>(подпись)</small> | <small>(подпись)</small> |

М.П.

Раздел 2

Выписка из Единого государственного реестра недвижимости об основных характеристиках и зарегистрированных правах на объект недвижимости
Сведения о зарегистрированных правах на объект недвижимости

| | |
|--|---|
| Земельный участок | |
| <small>(вид объекта недвижимости)</small> | |
| Лист № _____ Раздела 2 | Всего листов раздела 2 : _____ |
| Всего разделов: _____ | |
| Всего листов выписки: _____ | |
| 05.10.2018 № 47/000/786/2018-7258 | |
| Кадастровый номер: 47:22:0500024:25 | |
| 1. Правообладатель (правообладатели): | 1.1. Петлинин Фрида Рейзовна, дата рождения: 06.08.1956, место рождения: пос. Кикерино Волосовского района Ленинградской области, гражданство: Российская Федерация, СНИЛС: 009-786-992 02, паспорт гражданина Российской Федерации: серия 41 02 № 630143, выдан 14.01.2003 Отделом Внутренних Дел Волосовского района Ленинградской области, код подразделения 472-002 |
| 2. Вид, номер и дата государственной регистрации права: | 2.1. Собственность, № 47-01/28-13/2004-162 от 09.11.2004 |
| 3. Документы-основания: | 3.1. сведения не предоставляются |
| 4. Ограничение прав и обременение объекта недвижимости: | не зарегистрировано |
| 5. Сведения о наличии решения об изъятии объекта недвижимости для государственных и муниципальных нужд: | данные отсутствуют |
| 6. Сведения об осуществлении государственной регистрации прав без необходимого в силу закона согласия третьего лица, органа: | данные отсутствуют |
| НАЧАЛЬНИК ОТДЕЛА ПОДГОТОВКИ СВЕДЕНИЙ №1 | Шиблева А. С. |
| <small>(подпись)</small> | <small>(подпись)</small> |

М.П.

Земельный участок 47:22:0500024:2351

Выписка из ЕГРН об основных характеристиках и зарегистрированных правах на земельный участок

ФИЛИАЛ ФЕДЕРАЛЬНОГО ГОСУДАРСТВЕННОГО БЮДЖЕТНОГО УЧРЕЖДЕНИЯ "ФЕДЕРАЛЬНАЯ КАДАСТРОВАЯ ПАЛАТА ФЕДЕРАЛЬНОЙ СЛУЖБЫ ГОСУДАРСТВЕННОЙ РЕГИСТРАЦИИ, КАДАСТРА И КАРТОГРАФИИ" ПО ЛЕНИНГРАДСКОЙ ОБЛАСТИ
(полное наименование органа регистрации права)

Раздел 1

Выписка из Единого государственного реестра недвижимости об основных характеристиках и зарегистрированных правах на объект недвижимости
Сведения об основных характеристиках объекта недвижимости
На основании запроса от 02.10.2018 г., поступившего на рассмотрение 02.10.2018 г., сообщаем, что согласно записям Единого государственного реестра недвижимости:

| | | | |
|---|------------------------|---|-----------------|
| Земельный участок: | | (на объект недвижимости) | |
| Лист № | Раздел 1 | Всего листов раздела 1: | Всего разделов: |
| 05.10.2018 | № 47/000/786/2018-7338 | | |
| Кадастровый номер: | | 47:22:0500019:2351 | |
| Номер кадастрового квартала: | | 47-22-0500019 | |
| Дата присвоения кадастрового номера: | | 12.07.1993 | |
| Ранее присвоенный государственный учетный номер: | | данные отсутствуют | |
| Адрес: | | Ленинградская область, Волосовский район, Киверинское сельское поселение, п. Киверино, ул. Комсомольская, д. 6 | |
| Площадь: | | 1200 кв. м | |
| Кадастровая стоимость, руб.: | | 422208 | |
| Кадастровые номера расположенных в пределах земельного участка объектов недвижимости: | | данные отсутствуют | |
| Категория земель: | | Земли населенных пунктов | |
| Виды разрешенного использования: | | для индивидуального жилищного строительства | |
| Статус записи об объекте недвижимости: | | Сведения об объекте недвижимости имеют статус "актуальные, ранее учтенные" | |
| Специальные отметки: | | Границы земельного участка не установлены в соответствии с требованиями земельного законодательства. Сведения необходимые для заполнения раздела 3 отсутствуют. | |
| Получатель выписки: | | Петрова Божена, от имени представляемого по доверенности: Администрация муниципального образования Киверинское сельское поселение. | |
| НАЧАЛЬНИК ОТДЕЛА ПОДГОТОВКИ СВЕДЕНИЙ №1 | | Шибяева А. С. | |

М.П.

Раздел 2

Выписка из Единого государственного реестра недвижимости об основных характеристиках и зарегистрированных правах на объект недвижимости
Сведения о зарегистрированных правах на объект недвижимости

| | | | |
|--|--|---|----------------------------------|
| Земельный участок: | | (на объект недвижимости) | |
| Лист № | Раздел 2 | Всего листов раздела 2: | Всего разделов: |
| 05.10.2018 | № 47/000/786/2018-7338 | | |
| Кадастровый номер: | | 47:22:0500019:2351 | |
| 1. Правообладатель (правообладатели): | 1.1. Жильцов Феликс Валентинович, дата рождения: 01.11.1965, место рождения: пос. Киверино Волосовского района Ленинградской области, гражданство: Российская Федерация, СНИЛС: 010-124-091 59, паспорт гражданина Российской Федерации: серия 41 09 № 303493, выдан 22.11.2010 ТП №88 Отделения УФМС России по Санкт-Петербургу и Ленинградской области в Волосовском районе, код подразделения 470-054 | 2.1. Собственность, № 47-47/009-47/009/004/2015-771/1 от 25.03.2015 | 3.1. сведения не предоставляются |
| 2. Вид, номер и дата государственной регистрации права: | | | |
| 3. Документы-основания: | | | |
| 4. Ограничение прав и обременение объекта недвижимости: | | | не зарегистрировано |
| 5. Сведения о наличии решения об изъятии объекта недвижимости для государственных и муниципальных нужд: | | | данные отсутствуют |
| 6. Сведения об осуществлении государственной регистрации прав без необходимого в силу закона согласия третьего лица, органа: | | | данные отсутствуют |
| НАЧАЛЬНИК ОТДЕЛА ПОДГОТОВКИ СВЕДЕНИЙ №1 | | Шибяева А. С. | |

М.П.

Земельные участки сведения, о границах которых не содержатся в ЕГРН

Поселок Кикерино, Болотная 2



47 Б А 1944689

СВИДЕТЕЛЬСТВО О ПРАВЕ НА НАСЛЕДСТВО ПО ЗАКОНУ

г. Волосово Ленинградской области
Двадцать шестое апреля две тысячи шестнадцатого года

Я, Бомбина Елена Павловна нотариус Волосовского нотариального округа Ленинградской области, удостоверяю, что на основании ст.1142 ГК РФ, наследником указанного в настоящем свидетельстве имущества гр. **ЧЕРНЫШЕВОЙ ЭМИЛИИ ДОМИНОВНЫ**, умершей 25 октября 2015 года является: дочь **ТИМОФЕЕВА ЭЛЬВИРА ВАСИЛЬЕВНА**-14.03.1945г.р., пол женский, гражданство РФ, место рождения: дер.5 Невельского района Псковской области, паспорт 40 04 226813 выдан 10 сентября 2003 года 77 ОМ Адмиралтейского района Санкт-Петербурга код подразделения 782-077, зарегистрированная по адресу г.Санкт-Петербург наб.Обводного канала д.142/16 кв.3.

Наследственное имущество, на которое выдано настоящее свидетельство состоит из:

ЗЕМЕЛЬНОГО УЧАСТКА площадью 1200 кв.м, с кадастровым номером 47:22:0500003:7, расположенного по адресу: **п.Кикерино, ул.Болотная, 2, Волосовского района, Ленинградской области**, категория земель и разрешенное использование – земли населенных пунктов для индивидуального жилищного строительства, принадлежащего умершей на основании свидетельства о праве собственности на землю № 17-304 от 23 июля 1993 года, выданного Администрацией п.Кикерино Волосовского района Ленинградской области, кадастровой стоимостью согласно кадастрового паспорта земельного участка № 47/201/15-754072, выданного 06 ноября 2015 года Финалом ФГБУ «Федеральная кадастровая палата Федеральной службы государственной регистрации, кадастра и картографии» по Ленинградской области – 422208руб. – четыреста двадцать две тысячи двести восемь рублей 00 копеек.

Право собственности подлежит государственной регистрации.

Настоящее свидетельство подтверждает возникновение права собственности на вышеуказанное наследство.

Зарегистрировано в реестре №1- ⁴⁴⁰
Взыскано по тарифу 1267,00 и 3000,00 в соотв. со ст.15.23 ОЗН РФ
Наследственное дело № 224/15

Нотариус:



СОГЛАШЕНИЕ

к договору № 157 аренды земель сельскохозяйственного назначения
от 23.07.1993 г.

г. Волосово

«12» августа 2016 г.

Арендодатель: Комитет по управлению муниципальным имуществом администрации муниципального образования Волосовский муниципальный район в лице председателя КУМИ АМО Волосовский муниципальный район Бердышевой Раисы Ивановны, 1950 года рождения, паспорт: 41 03 086177, выдан 26.05.2003г. Волосовским ОВД Ленинградской области, проживающей: п. Калитино, ул. Новосельская, дом 9, действующей на основании Положения о Комитете, утвержденного решением Совета депутатов Волосовского муниципального района от 21.12.2005г. № 17, внесено в ЕГРЮЛ за основным государственным номером 1054700556250 ИМНС по Волосовскому району Ленинградской области 24 декабря 2005г., ИНН 4717008579 и

Арендатор: Тимофеева Эльвира Васильевна, 14.03.1945 года рождения, место рождения – дер. 5 Невельского района Псковской обл., паспорт: 40 04 226813 выдан 10.09.2003 года 77 отделом милиции Адмиралтейского района Санкт-Петербурга, зарегистрированная по адресу: Санкт-Петербург, Набережная Обводного канала, д. 142/16, кв. 3, с другой стороны составили настоящее соглашение о нижеследующем:

В связи со смертью арендатора гр. Чернышевой Эмилии Доминиковны, умершей 25.10.2015 года и на основании свидетельства о праве на наследство по закону 47 БА 1944690 от 26.04.2016 года, постановления АМО Волосовский муниципальный район Ленинградской области № 1186 от 08.08.2016 года считать гр. Тимофееву Э.В. новым арендатором земельного участка площадью 289 кв.м. с кадастровым номером 47:22:0500003:36 (категория земель – земли населенных пунктов, разрешенное использование – для индивидуального жилищного строительства), расположенного по адресу: Ленинградская область, Волосовский муниципальный район, Кикеринское сельское поселение, п. Кикерино, ул. Болотная, 2.

КУМИ АМО Волосовский
муниципальный район
г. Волосово, пл. Советов, 3а
Председатель КУМИ



Бердышева Р.И.

Тимофеева
Эльвира Васильевна
Санкт-Петербург,
наб. Обводного канала,
д. 142/16, кв. 3

Тимофеева Э.В.


РОССИЙСКАЯ ФЕДЕРАЦИЯ
ЕДИНЫЙ ГОСУДАРСТВЕННЫЙ РЕЕСТР ПРАВ НА НЕДВИЖИМОЕ ИМУЩЕСТВО И СДЕЛОК С НИМ

СВИДЕТЕЛЬСТВО

О ГОСУДАРСТВЕННОЙ РЕГИСТРАЦИИ ПРАВА

Управление Федеральной службы государственной регистрации,
кадастра и картографии по Ленинградской области

Дата выдачи: "02" декабря 2014 года.

Документы-основания: • Свидетельство о праве на наследство по закону от 16.09.2014, выдал нотариус Волосовского нотариального округа Ленинградской области Бомбина Е.П. 16.09.2014, реестровый номер 10-2691

Субъект (субъекты) права: Николаев Андрей Анатольевич, дата рождения 29.11.1981, место рождения: Гор. Ленинград, гражданство Российской Федерации, пол: мужской, паспорт гражданина Российской Федерации: серия 40 01 № 960221, выдан 09.03.2002 38 Отделом Милиции Адмиралтейского района Санкт-Петербурга, код подразделения 782-038; адрес постоянного места жительства: Россия, г. Санкт-Петербург, пер. Большой Казачий, д.6, кв.9

Вид права: Собственность.

Объект права: Земельный участок, категория земель: земли населенных пунктов, разрешенное использование: для индивидуального жилищного строительства, общая площадь 1 200 кв. м, адрес (местонахождение) объекта: Ленинградская область, Волосовский район, пос. Кикерино, ул. Болотная, д.3

Кадастровый (или условный) номер: 47:22:0500003:9

Существующие ограничения (обременения) права: не зарегистрировано
о чем в Едином государственном реестре прав на недвижимое имущество и сделок с ним "28" ноября 2014 года сделана запись регистрации № 47-47-09/018/2014-485

ЛЕНИНГРАДСКАЯ ОБЛАСТЬ

Регистратор Сапожкова А. А. М.П.  (подпись)

47 - А В 337433

47 БА 1573730

СВИДЕТЕЛЬСТВО О ПРАВЕ НА НАСЛЕДСТВО ПО ЗАКОНУ

г. Волосово Ленинградской области
Шестнадцатое сентября две тысячи четырнадцатого года

Я, Бомбина Елена Павловна нотариус Волосовского нотариального округа Ленинградской области, удостоверяю, что на основании ст.1142 ГК РФ, наследником указанного в настоящем свидетельстве имущества гр. **НИКОЛАЕВОЙ МАРИИ АЛЕКСАНДРОВНЫ**, умершей 10 марта 2014 года является: внук **НИКОЛАЕВ АНДРЕЙ АНАТОЛЬЕВИЧ-29.11.1981г.р.**, пол мужской, гражданство РФ, место рождения: гор. Ленинград, паспорт 40 01 960221 выдан 09 марта 2002 года 38 ОМ Адмиралтейского района Санкт-Петербурга код подразделения 782-038, зарегистрированный по адресу г. Санкт-Петербург, ул.Б.Казачий д.6 кв.9.

Наследственное имущество, на которое выдано настоящее свидетельство состоит из:

прав и обязанностей по договору аренды № 183 на **ЗЕМЕЛЬНЫЙ УЧАСТОК** площадью 408 кв.м, с кадастровым номером 47:22-0500003-38, расположенного по адресу **п. Кикерино ул. Болотная, 3 Волосовского района Ленинградской области**, категория земель и разрешенное использование – земли населенных пунктов для индивидуального жилищного строительства, принадлежащего умершему на основании Договора № 183 аренды земель сельскохозяйственного назначения от 07 июля 1994 года, выданного Администрацией пос. Кикерино Волосовского района Ленинградской области, кадастровой стоимостью согласно кадастрового паспорта земельного участка № 47/201/14-334701, выданного 01 июля 2014 года Филиалом ФГБУ «Федеральная кадастровая палата Федеральной службы государственной регистрации, кадастра и картографии» по Ленинградской области – 143550,72руб. – сто сорок три тысячи пятьсот пятьдесят рублей 72 копейки.

Право аренды на земельный участок подлежит государственной регистрации.

Настоящее свидетельство подтверждает возникновение права собственности на вышеуказанное наследство.

Зарегистрировано в реестре №10- *2694*
Взыскано по тарифу – 861,00 и 2000,00 в соотв. со ст.15,23 ОЗН РФ
Наследственное дело № 106/14

Нотариус:



